



**INDICE**

1	INTRODUZIONE .....	2
2	DATI CATASTALI DELL' IMPIANTO FOTOVOLTAICO .....	2
3	DATI CATASTALI DEL CAVIDOTTO ESTERNO ALL'AREA D'IMPIANTO .....	4
4	ALLEGATI.....	11

**INDICE DELLE FIGURE**

<b>Figura 1 Stralcio area impianto su Mappa catastale: foglio 15 del Comune di Grottaglie, p.lle 79, 214, 215 e 216; foglio 16 del Comune di Grottaglie, p.lle 13, 79, 14, 15, 10, 132, 74, 96, 16, 204 ed 11.</b> .....	3
<b>Figura 2 Stralcio dal doc. "Individuazione area di progetto su Catastale"</b> .....	4
<b>Figura 3 Stralcio dal doc. "Individuazione area di progetto su Catastale"</b> .....	5

**1 INTRODUZIONE**

La Soluzione Tecnica di Connessione (STC) trasmessa da e-distribuzione S.p.A., alla richiesta della società Trina Solar, prevede che l'impianto in questione venga allacciato alla rete di Distribuzione, ad una tensione nominale a 20kV, tramite la realizzazione di una nuova cabina di consegna collegata in antenna da cabina primaria AT/MT "TARANTO NORD SEZMT". È prevista inoltre una richiusura su una linea MT aerea esistente, LINEA MT MONTEMESOLA (D53027124), nella tratta tra i nodi "3-261887" e "4-160728". Nella tratta di connessione in cavo interrato, tra la cabina di consegna e la cabina primaria AT/MT, è prevista la realizzazione di una cabina di sezionamento di tipo "box" caratterizzata da scomparti elettromeccanici di tipo motorizzato.

Per consentire l'immissione in rete dell'energia prodotta dall'impianto, il cavidotto MT che verrà realizzato è lungo circa 9,4 km ed attraverserà i comuni di Grottaglie e Taranto.

**2 DATI CATASTALI DELL' IMPIANTO FOTOVOLTAICO**

L'area d'impianto interessata dall'installazione delle strutture fotovoltaiche e delle cabine di trasformazione è ubicata nel Comune di Grottaglie; in particolare si sono acquisite le seguenti particelle:

- foglio 15 del Comune di Grottaglie, p.lle 79, 214, 215 e 216;
- foglio 16 del Comune di Grottaglie, p.lle 13, 79, 14, 15, 10, 132, 74, 96, 16, 204 ed 11.

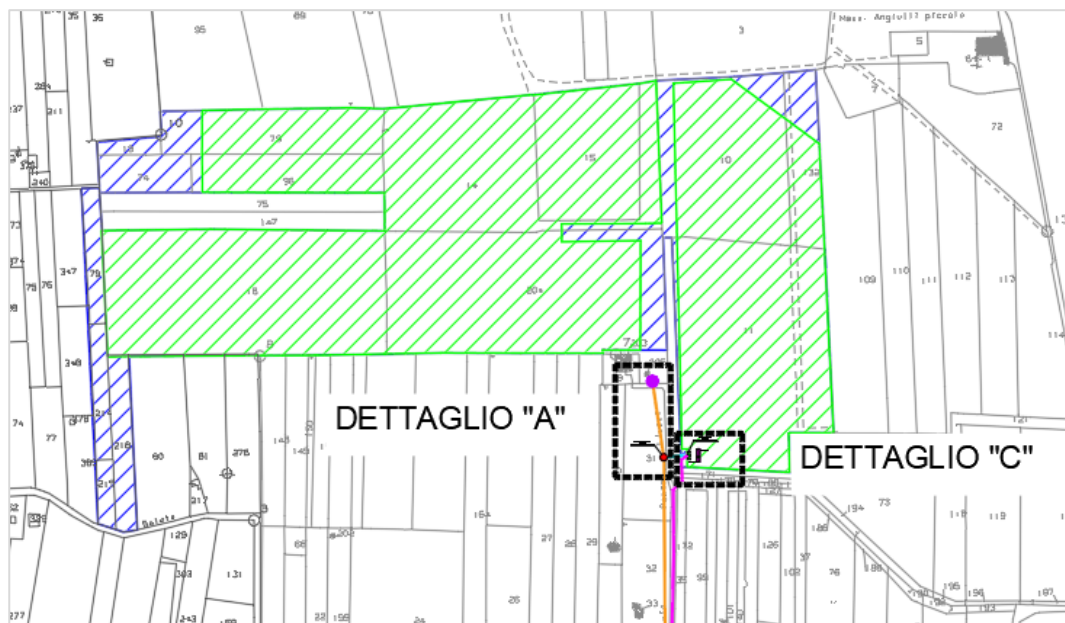
Si rappresentano a seguire alcuni dati catastali dell'area interessata, evincibili dalle visure.

COMUNE DI GROTTAGLIE (TA)								
FOGLIO	PARTICELLA	SUB	CATASTO	QUALITA'	ESTENSIONE			AREA IN OGGETTO
					ha	are	ca	
15	79	*	terreni	VIGNETO		18	00	Impianto
15	214	*	terreni	VIGNETO		17	90	
15	215	*	terreni	VIGNETO		08	96	
15	216	*	terreni	VIGNETO		29	00	
16	13	*	terreni	SEMINATIVO ULIVETO	1	64 00	29 34	
16	74	*	terreni	SEMINATIVO ULIVETO		05 22	06 19	
16	79	*	terreni	SEMINATIVO		79	40	
16	96	*	terreni	SEMINATIVO		57	00	
16	16	*	terreni	SEMINATIVO ULIVETO	1	07 00	26 94	

**COMUNE DI GROTTAGLIE (TA)**

FOGLIO	PARTICELLA	SUB	CATASTO	QUALITA'	ESTENSIONE			AREA IN OGGETTO
					ha	are	ca	
16	14	*	terreni	SEMINATIVO ULIVETO	1	82 03	24 26	
16	204	*	terreni	SEMINATIVO ULIVETO	2	58 16	84 63	
16	15	*	terreni	SEMINATIVO ULIVETO	1	07 00	26 94	
16	10	*	terreni	SEMINATIVO ULIVETO	1	64 00	29 34	
16	11	*	terreni	SEMINATIVO ULIVETO	2	57 03	58 57	
16	132	*	terreni	SEMINATIVO		44	95	

**Tabella 1 - Riferimenti catastali p.lle interessate/acquisite - area di impianto**



**Figura 1 Stralcio area impianto su Mappa catastale: foglio 15 del Comune di Grottaglie, p.lle 79, 214, 215 e 216; foglio 16 del Comune di Grottaglie, p.lle 13, 79, 14, 15, 10, 132, 74, 96, 16, 204 ed 11.**

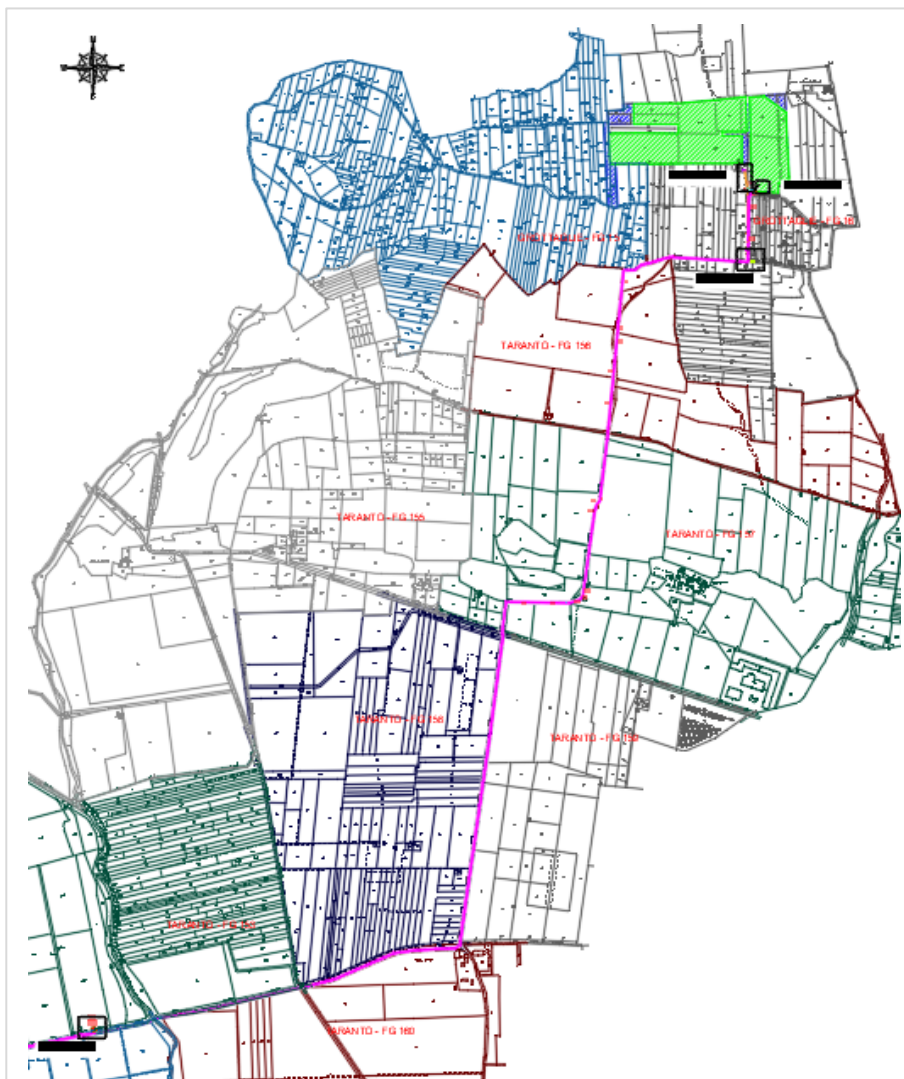


### 3 DATI CATASTALI DEL CAVIDOTTO ESTERNO ALL'AREA D'IMPIANTO


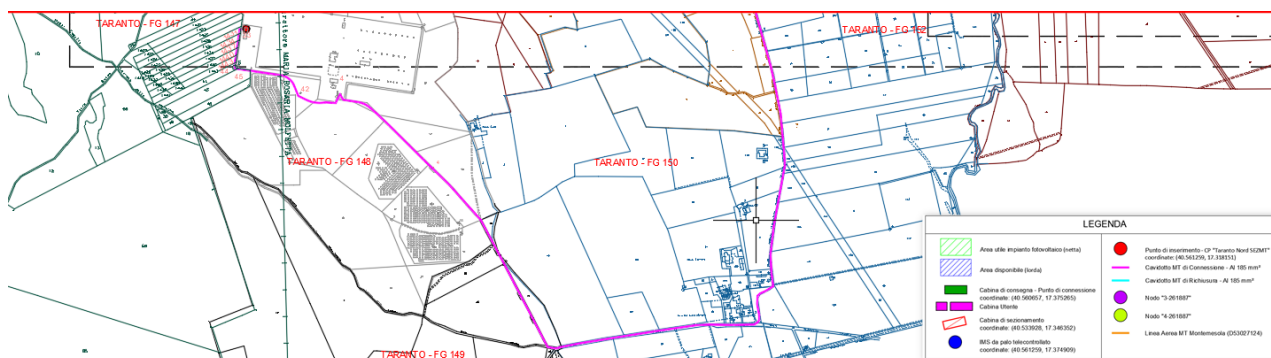
Il cavidotto esterno all'area d'impianto, lungo circa 8,82 km, inizierà dal foglio catastale 16 del Comune di Grottaglie, ove si ha la cabina di consegna, percorrerà poi sia tratti privati che tratti su strada pubblica, per terminare al foglio 148 del Comune di Taranto ove si ha la CP "Taranto Nord SEZMT"; lungo il percorso si incontrerà la cabina di sezionamento che si ubica al foglio 153 del Comune di Taranto.

Le strade interessate dal percorso del cavidotto MT sono, in particolare: strada vicinale Pezza Liuzzi, strada vicinale Monte Salere Angiulli, strada vicinale Le Vetrelli Abadia, strada vicinale Levrano delle Monache Vitrieti ed il Regio Trattarello Tarantino.

Sono poi interessate particelle private. Ulteriori dettagli sono rappresentati nelle tabelle a seguire. Seguono stralci dal doc. "Individuazione area di progetto su Catastale" in cui si mostra il percorso del cavidotto MT, su Mappa catastale.



**Figura 2 Stralcio dal doc. "Individuazione area di progetto su Catastale"**



**Figura 3 Stralcio dal doc. "Individuazione area di progetto su Catastale"**

Si rappresentano, in allegato, la tabella relativa al Piano Particellare/Elenco ditte catastali e le relative visure catastali relative a tutte le particelle interessate, soggette a servitù di elettrodotto e passaggio, ad espropriazione del diritto di superficie e quelle oggetto di contratto preliminare di diritto di superficie.

Si è, quindi, effettuata una distinzione tra le diverse tipologie di espropriazione:

- Espropriazione del Diritto di Superficie (Le aree che saranno destinate ad accogliere la cabina di consegna e la cabina di sezionamento sarà soggetta ad esproprio per diritto di superficie - la società acquisisce dai proprietari originari - proprietà superficiale - con diritto di servitù inamovibile per posizionamento cabina e servitù inamovibile di elettrodotto interrato e passaggio).
- Costituzione di servitù di elettrodotto (per l'intera lunghezza del cavidotto esterno);
- Costituzione di servitù di passaggio (per l'area antistante alla cabina di consegna ed alla cabina di sezionamento);

Si è provveduto all'individuazione dell'indennità di base dell'esproprio ai sensi del DPR 327/2001 ed utilizzando i valori di mercato per ettaro e per tipo di coltura di terreni, poiché i commi 2 e 3 dell'art. 40 del D.P.R. n. 327/2001, relativi all'indennità commisurata al valore agricolo medio, sono stati dichiarati costituzionalmente illegittimi da Corte cost. n. 181 del 10 giugno 2011.

Si riporta a seguire l'art. 40 del DPR 327/2001:

**"Sezione IV - Determinazione dell'indennità nel caso di esproprio di un'area non edificabile**

**Art. 40. Disposizioni generali**

**1.** Nel caso di esproprio di un'area non edificabile, l'indennità definitiva è determinata in base al criterio del valore agricolo, tenendo conto delle colture effettivamente praticate sul fondo e del valore dei manufatti edilizi legittimamente realizzati, anche in relazione all'esercizio dell'azienda agricola, senza valutare la possibile o l'effettiva utilizzazione diversa da quella agricola. (comma così modificato dal d.lgs. n. 302 del 2002)

**[2.** Se l'area non è effettivamente coltivata, l'indennità è commisurata al valore agricolo medio corrispondente al tipo di coltura prevalente nella zona ed al valore dei manufatti edilizi legittimamente realizzati.]

*(comma dichiarato costituzionalmente illegittimo da Corte cost. n. 181 del 10 giugno 2011)*

**[3.** Per l'offerta da formulare ai sensi dell'articolo 20, comma 1, e per la determinazione dell'indennità provvisoria, si applica il criterio del valore agricolo medio di cui all'articolo 41, comma 4, corrispondente al tipo di coltura in atto nell'area da espropriare.]

*(comma dichiarato costituzionalmente illegittimo da Corte cost. n. 181 del 10 giugno 2011)*

**4.** Al proprietario coltivatore diretto o imprenditore agricolo a titolo principale spetta un'indennità aggiuntiva, determinata in misura pari al valore agricolo medio corrispondente al tipo di coltura effettivamente praticata.

**5.** Nei casi previsti dai commi precedenti, l'indennità è aumentata delle somme pagate dall'espropriato per qualsiasi imposta relativa all'ultimo trasferimento dell'immobile."

I valori di mercato sono stati determinati in base ai massimali indicati nel "Listino dei valori immobiliari dei terreni agricoli – provincia di Taranto – Listino 2021 – rilevazione anno 2020 – quotazioni dei valori di mercato dei terreni agricoli entro un minimo ed un massimo per le principali colture in ciascun comune". In particolare, si è consultato quanto indicato per i comuni di Grottaglie e Taranto, e non conoscendo la qualità delle colture presenti nelle singole particelle, si è considerato il valore massimo a favore di sicurezza.

**Valore di Mercato per:****COMUNE DI GROTTAGLIE E COMUNE DI TARANTO**

<b>COLTURA</b>	<b>Valore di mercato (Euro/mq)</b>
ORTO	1,20
PASCOLO (si considera lo stesso valore per PASCOLO CESP)	0,25
SEMINATIVO *(ENTE URBANO (si stima come Seminativo)	1,40
SEMINATIVO IRRIGUO	2,20
ULIVETO	2,00
VIGNETO (si considera il valore più alto tra le varie tipologie)	3,20
FRUTTETO (questo valore si è usato anche per UL FICH MAN)	2,40
AGRUMETO	3,80
MANDORLETO	0,80
INCOLTO STERILE	0,10

**Indennità per esproprio in diritto di superficie**


Per il calcolo dell'indennità per esproprio in diritto di superficie si applica un valore pari 80% del valore di mercato.

Nel presente caso, solo cabinato di consegna e cabinato di sezionamento sarà interessato da tale indennità di esproprio; l'area di impianto, invece, è oggetto di contratto preliminare di diritto di superficie, pertanto, non si indicherà alcun prezzo di esproprio.

**Indennità per servitù in diritto di superficie – Strade (servitù di passaggio):**

È determinata sulla base dell'ingombro dell'intervento che interessa le particelle.

Per il calcolo dell'indennità di servitù, l'elettrodotto interrato, si è applicato un valore pari al 80% del valore di mercato.

<b>Trina Atena Solar S.r.l</b> Sede Legale : Piazza Borromeo 14, 20123 Milano , P. IVA 11542600967		<div> GRE CODE  <b>SCS.DES.R.ELE.ITA.P.2051.071.00</b> </div> <div> PAGE  8 di/of 46 </div>
<p><b><i>Indennità per servitù in diritto di superficie - Elettrodotto interrato (servitù di elettrodotto):</i></b></p> <p>È determinata sulla base dell'ingombro dell'intervento che interessa le particelle misurata trasversalmente ai cavidotti, per una <b><u>larghezza di m 4,00.</u></b></p> <p>Per il calcolo dell'indennità di servitù, l'elettrodotto interrato, si è applicato un valore pari al 50% del valore di mercato.</p> <p>Per il calcolo delle indennità è stato preventivato la maggiorazione di cui all'art. 37 comma 2 del DPR 327/2001, con l'incremento dell'indennità di base di esproprio per la cessione volontaria del 10% e per i proprietari coltivatori diretti, ai sensi dell'art. 37 comma 9 del D.P.R. 327/2001 è stata calcolata anche una indennità aggiuntiva pari al valore agricolo medio, per tutte le aree comprese nel piano.</p>		

Si riportano di seguito i **Valori Agricoli Medi della Provincia di Taranto** (fonte: Agenzia delle Entrate, Ufficio del territorio di TARANTO, Annualità 2011) per il calcolo dell'indennità, per ogni paese interessato a seconda della regione agraria di appartenenza.

Per l'adeguamento periodico del valore monetario è stato consultato il sito: Calcolo delle rivalutazioni monetarie (istat.it); nel caso specifico è stato applicato un coefficiente pari a 1,089 per attualizzare i Valori agricoli medi del 2011 al valore odierno (2021):

**COMUNE DI GROTTAGLIE e COMUNE DI TARANTO - REGIONE AGRARIA N°: 4**

<b>COLTURA</b>	<b>Valore agricolo medio 2011 (Euro/mq)</b>	<b>Valore agricolo medio Stima 2021 (Euro/mq)</b>
ORTO	0,777	0,8462
PASCOLO (si considera il valore più alto tra le varie tipologie)	0,1874	0,2041
SEMINATIVO *(ENTE URBANO (si stima come Seminativo)	0,6510	0,7089
SEMINATIVO IRRIGUO	1,0815	1,1778
ULIVETO	0,5843	0,6363
VIGNETO (si considera il valore più alto tra le varie tipologie)	2,1630	2,3555
FRUTTETO (si considera lo stesso valore per UL FICH MAN)	0,8295	0,9033
AGRUMETO	2,4937	2,7156
MANDORLETO	0,5141	0,5599

**NOTA**

(\*) i valori indicati in tabella sono riferiti a vigneti bassi da vino, non certificati. Per i vigneti DOC e IGT certificati ai sensi della normativa vigenti, e/o per quelli alti intelaiati, gli stessi valori sono aumentati del 20%.

(\*\*) Per le varietà di uve "apirene", detti valori sono aumentati del 20%.

Ove sono presenti più colture dello stesso tipo, si è considerata quella a maggior valore.

**Trina Atena Solar S.r.l**

Sede Legale :  
Piazza Borromeo 14,  
20123 Milano ,  
P. IVA 11542600967



GRE CODE

**SCS.DES.R.ELE.ITA.P.2051.071.00**

PAGE

10 di/of 46

Nel calcolo complessivo delle indennità di esproprio, non sono incluse nel computo le aree di impianto oggetto di contratto preliminare di diritto di superficie e l'area per la C.P. in quanto esistente.

*Pertanto, l'importo risultante dal presente piano per l'impianto FV Grottaglie è di € **5662** per l'indennità di espropriazione.*

**Trina Atena Solar S.r.l**

Sede Legale :  
Piazza Borromeo 14,  
20123 Milano ,  
P. IVA 11542600967

*GRE CODE***SCS.DES.R.ELE.ITA.P.2051.071.00***PAGE*

11 di/of 46

**4 ALLEGATI**

- Tabella con dati dei proprietari, dei terreni e stime di indennità di esproprio;
- Planimetria del Piano particellare di esproprio del progetto;
- Visure per immobile di ogni P.Ila interessata dal Piano particellare di esproprio del progetto.

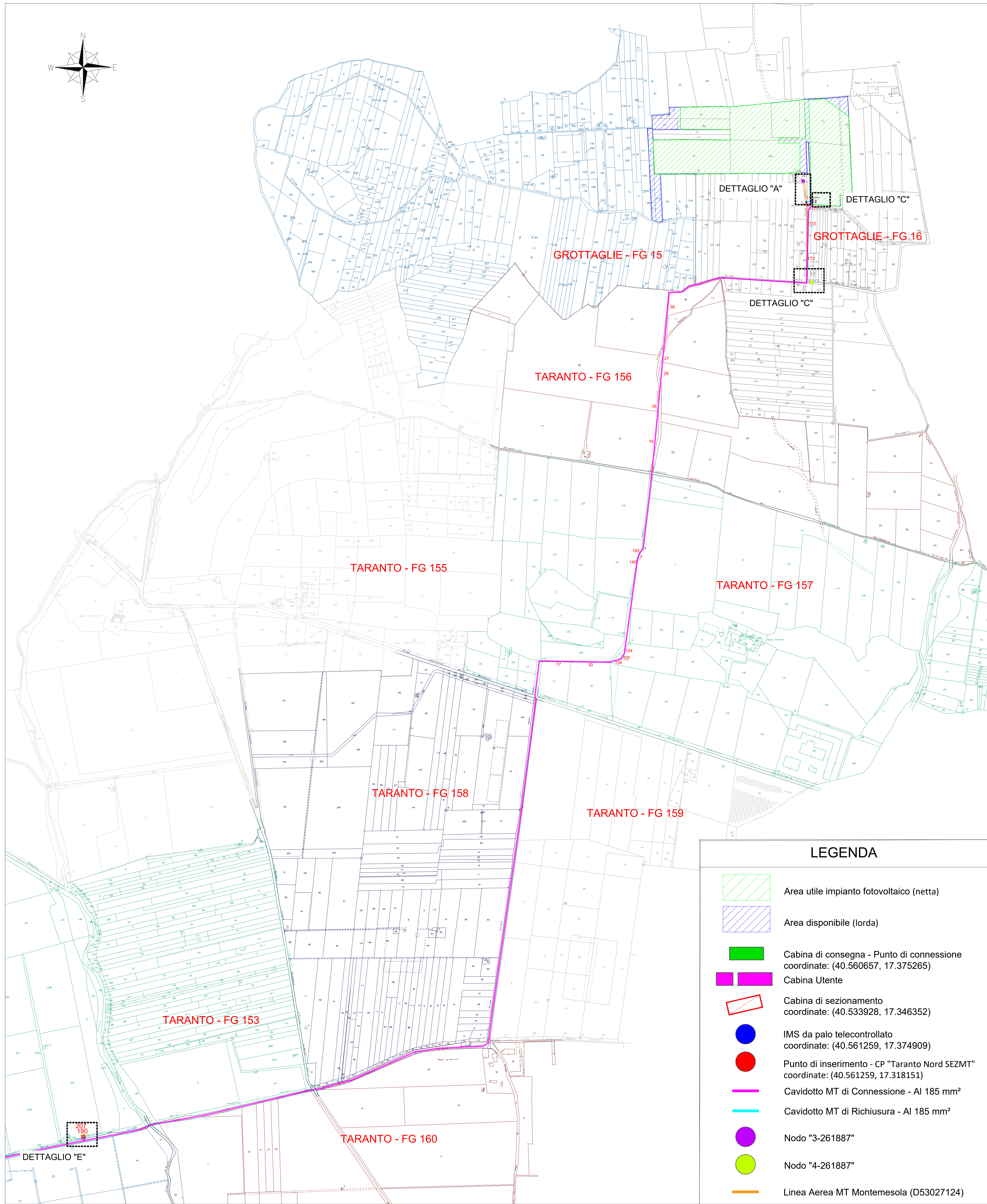
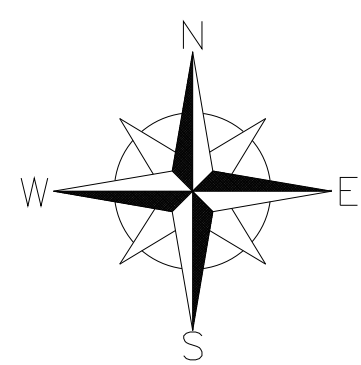
**IL PROGETTISTA**



Piano Particolare di Esproprio Centrale Fotovoltaica Grottaglie OPERE DI CONNESSIONE DA CABINA GENERALE MT A CP TARANTO NORD SEZMT																									
Fg	P.IIa	Comune	Ditta catastale					Qualità	Cl.	Totale Superficie catastale (mq)	Espropriazione del Diritto Reale (mq)			Indennità calcolata mediante Valori di Mercato					Indennità calcolata mediante Valori Agricoli Medi					NOTE	
			Cognome e Nome	Città di nascita Sede	Data di nascita	Codice Fiscale P.Iva	Titolo				Espropriazione del Diritto di Superficie	Costituzione Servizi di Cavidotto/ Elettrodotto	Costituzione Servizi di Passaggio	valore di mercato (indennità unitaria)	Indennità di Espropriazione del diritto di superficie (art. 40 e 44 del D.P.R. n° 327/2001)	Servizi di Elettrodotto interrato	Servizi di Passaggio	Indennità offerta (art. 40 e 44 del D.P.R. n° 327/2001)	valore agricolo medio (indennità unitaria)	Indennità di Espropriazione del diritto di superficie (art. 40 del D.P.R. n° 327/2001)	Servizi di Elettrodotto interrato	Servizi di Passaggio	Indennità offerta (art. 40 e 44 del D.P.R. n° 327/2001)		Indennità complessiva comprensiva delle maggiorazioni di cui all'art. 37 comma 2 e comma 9 del D.P.R. 327/2001
											(a) mq	(b) mq	(c) mq	(d) €/mq	(e) = a*d	(f) =b*d*50%	(g) = c*d*80%	(h) = e+f+g	(i) €/mq	(l) = a*i	(m) = b*i*50%	(n) = c*i*80%	(o) =e+f+g	(p) = h+(h*10%)+o	
16	11	GROTTAGLIE	ANGIULLI - DI ALBERTO E GIANMATTIA DEL GENIO S.S. con sede in NAPOLI	/	/	06884770634*	(1) Proprieta' per 1/1	SEMINATIVO ULIVETO	2 3	25758 357	17,4	53	40	2	35	53	64	152	0,709	12	19	23	54	221	DIRITTO DI SUPERFICIE PER CABINA DI CONSEGNA (La società acquisisce dai proprietari originari l'area che è oggetto di contratto preliminare + diritto di servitù inamovibile per posizionamento cabina e servitù inamovibile di elettrodotto interrato e servizi di passaggio).
16	31	GROTTAGLIE	AMEGLIO EMANUELA FU MAURIZIO VEDOVA MILON DE VERSAILLON ANGIULLI - DI ALBERTO E GIANMATTIA DEL GENIO S.S.	/ NAPOLI	/	06884770634	Diritto del concedente per 1/1 Enfiteusi per 1/1	UL FICH MAN VIGNETO	2 1	4569 19				3,2	0	19	0	19	2,350	0	14,1	0	14,1	35	Linea in cavo interrato per richiusura Cab. Consegna - IMS da palo
16	31	GROTTAGLIE	AMEGLIO EMANUELA FU MAURIZIO VEDOVA MILON DE VERSAILLON ANGIULLI - DI ALBERTO E GIANMATTIA DEL GENIO S.S.	/ NAPOLI	/	06884770634	Diritto del concedente per 1/1 Enfiteusi per 1/1	UL FICH MAN VIGNETO	2 1	4569 19				3,2	35	0	0	35	2,350	26	0,0	0	25,9	65	IMS da palo nuovo sostegno
16	115	GROTTAGLIE	ANGIULLI - DI ALBERTO E GIANMATTIA DEL GENIO S.S. con sede in NAPOLI	/	/	06884770634*	(1) Proprieta' per 1/1	SEMINATIVO ULIVETO PASCOLO	2 3 1	557 2976 6				2	0	49	0	49	0,710	0	17,4	0	17,4	71	
16	115	GROTTAGLIE	ANGIULLI - DI ALBERTO E GIANMATTIA DEL GENIO S.S. con sede in NAPOLI	/	/	06884770634*	(1) Proprieta' per 1/1	SEMINATIVO ULIVETO PASCOLO	2 3 1	557 2976 6				2	0	38	0	38	0,710	0	13,5	0	13,5	55	Linea in cavo interrato per richiusura Cab. Consegna - IMS da palo
16	115	GROTTAGLIE	ANGIULLI - DI ALBERTO E GIANMATTIA DEL GENIO S.S. con sede in NAPOLI	/	/	06884770634*	(1) Proprieta' per 1/1	SEMINATIVO ULIVETO PASCOLO	2 3 1	557 2976 6				2	0	49	0	49	0,709	0	17	0	17	71	- servitù di elettrodotto
16	171	GROTTAGLIE	ANGIULLI - DI ALBERTO E GIANMATTIA DEL GENIO S.S. con sede in NAPOLI	/	/	06884770634*	(1) Proprieta' per 1/1	ULIVETO	3	396				2	0	17	0	17	0,636	0	5	0	5	24	- servitù di elettrodotto
16	172	GROTTAGLIE	ANNICCHIARICO Gesualdo	GROTTAGLIE	14/11/1957	NNCGLD57514E205L*	(1) Proprieta' per 1/1	UL FICH MAN	2	434				2,4	0	142	0	142	0,903	0	53	0	53	209	- servitù di elettrodotto
16	173	GROTTAGLIE	NISI Maria Maddalena	GROTTAGLIE	26/02/1926	NSIMMD26866E205O*	(1) Proprieta' per 1000/1000	UL FICH MAN	2	227				2,4	0	122	0	122	0,903	0	46	0	46	181	- servitù di elettrodotto
156	38	TARANTO	FUSCO Gennaro Maria FUSCO Maria Chiara PEPE Alfredo	NAPOLI NAPOLI NAPOLI	12/01/1998 22/12/1992 25/10/1939	FSCGNR98A12F839H* FSCMCH92T62F839A* PPELRD39R25F839G*	(1) Proprieta' per 1/6 bene personale Proprieta' per 1/6 bene personale (1) Proprieta' per 4/6	SEMINATIVO	1	9808	835	105	256	1,4	0	585	0	585	0,709	0	296	0	296	939	- servitù di elettrodotto
156	27	TARANTO	PONARI Giuseppina	NAPOLI	30/11/1946	PNRGP46570F839B*	(1) Proprieta' per 1000/1000	SEMINATIVO ULIVETO	1 3	35000 2179				2	0	105	0	105	0,709	0	37	0	37	153	- servitù di elettrodotto
156	28	TARANTO	CASIGLI Annamaria COSIGLI Annamaria PONARI Andrea	NAPOLI NAPOLI NAPOLI	27/03/1945 27/03/1945 02/08/1976	CSGNMR45C67F839U* CSGNMR45C67F839U* PNRND876M02F839Z*	(1) Proprieta' per 1/6 (1) Proprieta' per 1/3 (1) Proprieta' per 1/2	SEMINATIVO	1	40080				1,4	0	179	0	179	0,709	0	91	0	91	288	- servitù di elettrodotto
156	36	TARANTO	FUSCO Gennaro Maria FUSCO Maria Chiara PEPE Alfredo	NAPOLI NAPOLI NAPOLI	12/01/1998 22/12/1992 25/10/1939	FSCGNR98A12F839H* FSCMCH92T62F839A* PPELRD39R25F839G*	(1) Proprieta' per 1/6 bene personale Proprieta' per 1/6 bene personale (1) Proprieta' per 4/6	SEMINATIVO VIGNETO ULIVETO	1 2 1	63217 23700 27811				3,2	0	170	0	170	2,356	0	125	0	125	311	- servitù di elettrodotto
156	16	TARANTO	FUSCO Gennaro Maria FUSCO Maria Chiara PEPE Alfredo	NAPOLI NAPOLI NAPOLI	12/01/1998 22/12/1992 25/10/1939	FSCGNR98A12F839H* FSCMCH92T62F839A* PPELRD39R25F839G*	(1) Proprieta' per 1/6 bene personale Proprieta' per 1/6 bene personale (1) Proprieta' per 4/6	SEMINATIVO	1	42657				1,4	0	426	0	426	0,709	0	216	0	216	685	- servitù di elettrodotto
157	7	TARANTO	PALMIERI Maurizio	GROTTAGLIE	02/12/1974	PLMMRZ74T02E205J*	(1) Proprieta' per 1000/1000	SEMINATIVO	3	90121				1,4	0	17	0	17	0,709	0	9	0	9	27	- servitù di elettrodotto
157	140	TARANTO	CRESCENTE Vincenzo	GROTTAGLIE	22/01/1984	CRSVCN84A2ZE205W*	(1) Proprieta' per 1/1	SEMINATIVO ULIVETO	1 2	3089 21135				2	0	7	0	7	0,709	0	2	0	2	10	- servitù di elettrodotto
157	134	TARANTO	LUPO Vincenzo	GROTTAGLIE	26/03/1974	LPUVCN74C26E205J*	(1) Proprieta' per 1000/1000	VIGNETO	2	13936				3,2	0	382	0	382	2,356	0	281	0	281	702	- servitù di elettrodotto
157	137	TARANTO	IDODICE Antonio IDODICE Ida MICCIO Carlo MICCIO Diego MICCIO Giovanni	NAPOLI NAPOLI NAPOLI NAPOLI SIRACUSA	07/08/1946 17/12/1941 23/03/1976 09/08/1972 09/12/1938	DCINTN46M07F839K* DCIDIA41T57F839O* MCCCL76C23F839B* MCCDGI72M09F839B* MCCGNN38T09I754X*	(1) Proprieta' per 1/3 (1) Proprieta' per 1/3 (1) Proprieta' per 1/9 (1) Proprieta' per 1/9 (1) Proprieta' per 1/9	PASCOLO	1	254	44	65	173	0,25	0	6	0	6	0,204	0	4	0	4	11	- servitù di elettrodotto
157	30	TARANTO	IDODICE Antonio IDODICE Ida MICCIO Carlo MICCIO Diego MICCIO Giovanni	NAPOLI NAPOLI NAPOLI NAPOLI SIRACUSA	07/08/1946 17/12/1941 23/03/1976 09/08/1972 09/12/1938	DCINTN46M07F839K* DCIDIA41T57F839O* MCCCL76C23F839B* MCCDGI72M09F839B* MCCGNN38T09I754X*	(1) Proprieta' per 3/9 (1) Proprieta' per 3/9 (1) Proprieta' per 1/9 (1) Proprieta' per 1/9 (1) Proprieta' per 1/9	SEMINATIVO VIGNETO PASCOLO	1 2 3 1	21183 38 129				3,2	0	104,0	0,0	104,0	2,4	0	76,6	0,0	76,6	191,0	- servitù di elettrodotto
157	77	TARANTO	SANTORO Francesco	GROTTAGLIE	14/06/1971	SNTFNC71H14E205D*	(1) Proprieta' per 1/1	VIGNETO	2	11150				3,2	0	32,0	0,0	32,0	2,4	0	23,6	0,0	23,6	58,8	- servitù di elettrodotto
153	190	TARANTO	DEMANIO DELLO STATO	GROTTAGLIE			(1) Proprieta' per 1000/1000	VIGNETO	1	582				3,2	0	60,8	0,0	60,8	2,4	0	44,8	0,0	44,8	111,6	- servitù di elettrodotto
153	207	TARANTO	VITALE Cosimo Francesco VITALE Maria	GROTTAGLIE GROTTAGLIE	14/06/1980 01/05/1983	VTLCMF80H14E205W* VTLMRA83E41E205G*	(1) Proprieta' per 1/2 (1) Proprieta' per 1/2	SEMINATIVO ULIVETO	2 1	5241 42976	17	23	173	2	34	23,0	276,8	333,8	0,7	12	8,2	98,1	118,3	485,5	DIRITTO DI SUPERFICIE PER CABINA DI SEZIONAMENTO (La società acquisisce dai proprietari originari proprietà superficiale - diritto di servitù inamovibile per posizionamento cabina e servitù inamovibile di elettrodotto interrato e passaggio).
148	4	TARANTO	TERNA RETE ELETTRICA NAZIONALE SPA	ROMA (RM)	/	5779661007	(1) Proprieta' per 1/1	D/1		163424				0	0	0,0	0,0	0,0	0,0	0	0,0	0,0	0,0	0,0	
148	44	TARANTO	ENS SOLAR FOUR S.R.L.	PADERNO FRANCIACORTA (BS)	/	3225740988	(1) Proprieta' per 1/1	PASCOLO CESP	U	64857				0,25	0	48,8	0,0	48,8	0,2	0	39,8	0,0	39,8	93,4	
148	42	TARANTO	ENS SOLAR FOUR S.R.L.	PADERNO FRANCIACORTA (BS)	/	3225740988	(1) Proprieta' per 1/1	PASCOLO CESP	U	15211				0,25	0	141,8	0,0	141,8	0,2	0	115,7	0,0	115,7	271,6	
147	45	TARANTO	S I F J SPA	TARANTO (TA)	/	3225740988	(1) Proprieta' per 1/1	PASCOLO CESP	U	17256				0,25	0	25,4	0,0	25,4	0,2	0	20,7	0,0	20,7	48,6	
147	44	TARANTO	S I F J SPA	TARANTO (TA)	/	3225740988	(1) Proprieta' per 1/1	PASCOLO CESP	U	8289				0,25	0	15,4	0,0	15,4	0,2	0	12,6	0,0	12,6	29,5	
147	1443	TARANTO	S I F J SPA	TARANTO (TA)	/	309340735	(1) Proprieta' per 1/1	PASCOLO CESP	U	5410				0,25	0	14,4	0,0	14,4	0,2	0	11,7	0,0	11,7	27,5	
147	1440	TARANTO	S I F J SPA	TARANTO (TA)	/	309340735	(1) Proprieta' per 1/1	PASCOLO CESP	U	5834				0,25	0	13,8	0,0	13,8	0,2	0	11,2	0,0	11,2	26,4	
147	1437	TARANTO	S I F J SPA	TARANTO (TA)	/	309340735	(1) Proprieta' per 1/1	PASCOLO CESP	U	6103				0,25	0	13,9	0,0	13,9	0,2	0	11,3	0,0	11,3	26,6	
147	1434	TARANTO	S I F J SPA	TARANTO (TA)	/	309340735	(1) Proprieta' per 1/1	PASCOLO CESP	U	6507				0,25	0	13,1	0,0	13,1	0,2	0	10,7	0,0	10,7	25,2	
147	1431	TARANTO	S I F J SPA	TARANTO (TA)	/	309340735	(1) Proprieta' per 1/1	PASCOLO CESP	U	6782				0,25	0	12,5	0,0	12,5	0,2	0	10,2	0,0	10,2	24,0	
148	33	TARANTO	E-DISTRIBUZIONE S.P.A.	ROMA (RM)	/	5779711000	(1) Proprieta' per 1/1	D/1		14956				0	0	0,0	0,0	0,0	0,0	0	0,0	0,0	0,0	0,0	



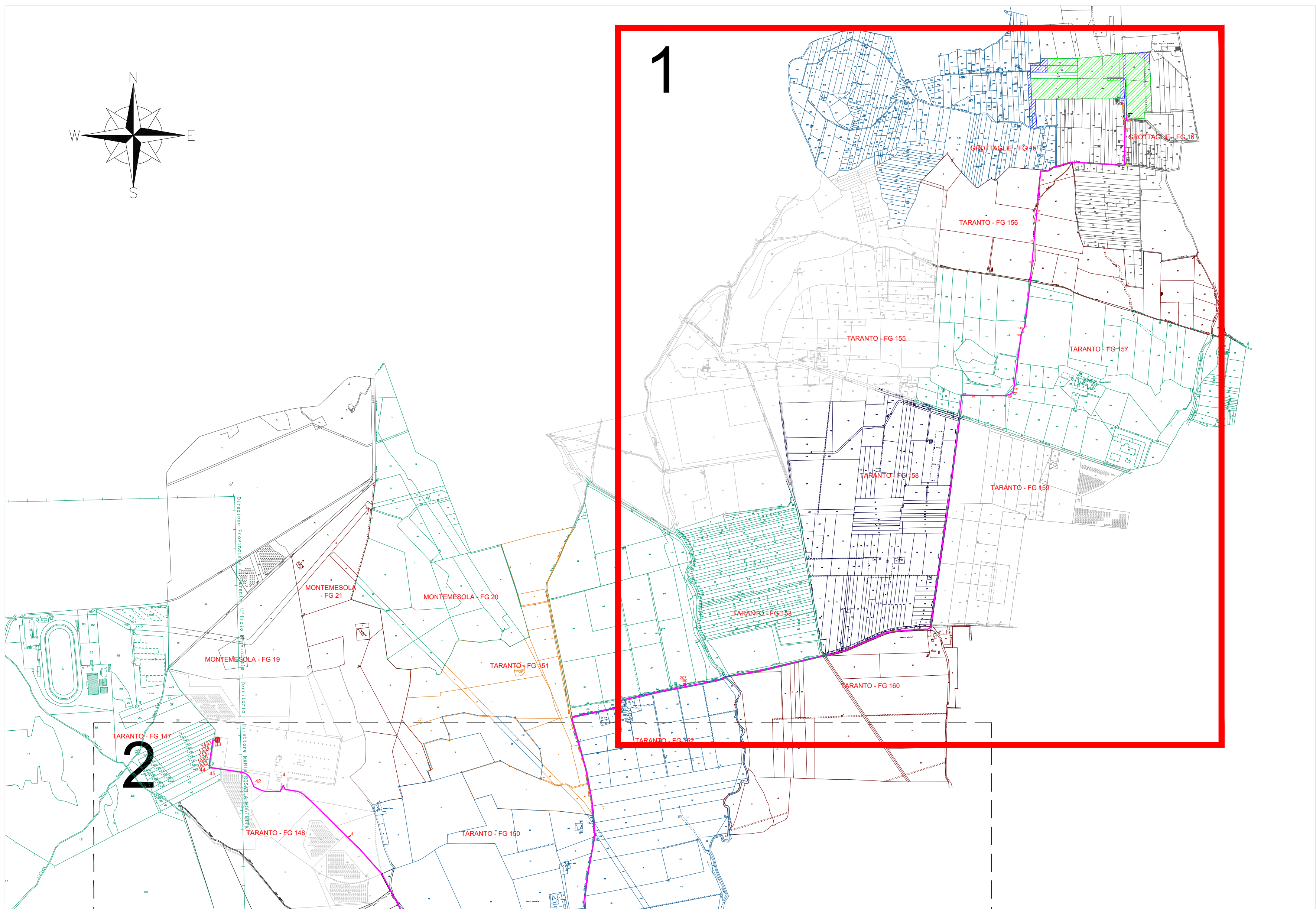
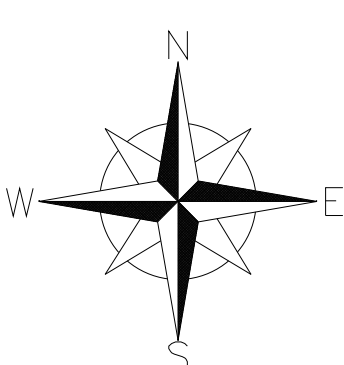
INDIVIDUAZIONE AREA SU CATASTALE  
SCALA: 1:5.000



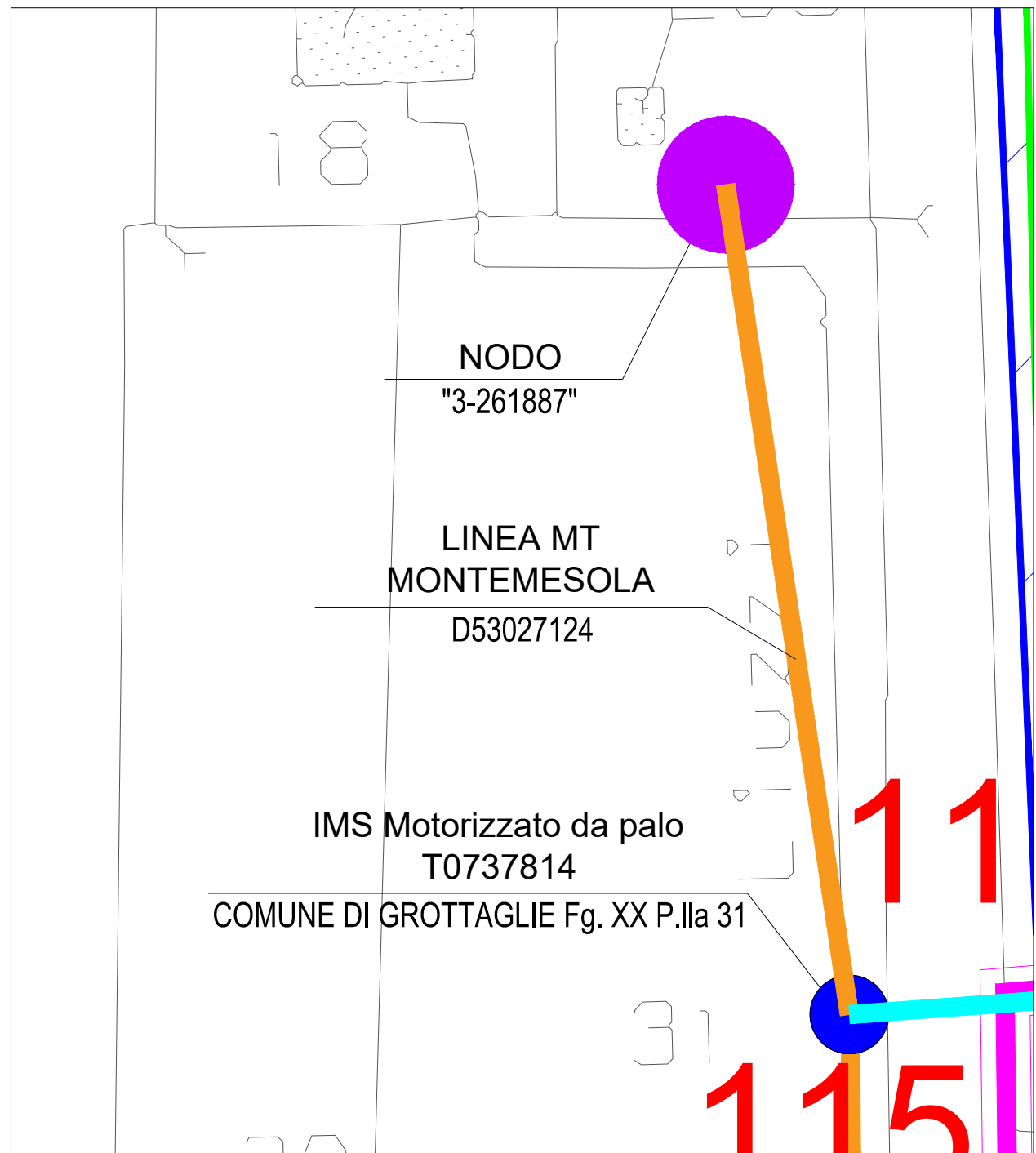
LEGENDA

- Area utile impianto fotovoltaico (netta)
- Area disponibile (lorda)
- Cabina di consegna - Punto di connessione coordinate: (40.560657, 17.375265)  
Cabina Utente
- Cabina di sezionamento coordinate: (40.533928, 17.346352)
- IMS da palo telecomandato coordinate: (40.561259, 17.374909)
- Punto di inserimento - CP "Taranto Nord SEZMT" coordinate: (40.561259, 17.318151)
- Cavidotto MT di Connessione - Al 185 mm<sup>2</sup>
- Cavidotto MT di Richiusura - Al 185 mm<sup>2</sup>
- Nodo "3-261887"
- Nodo "4-261887"
- Linea Aerea MT Montemesola (D53027124)

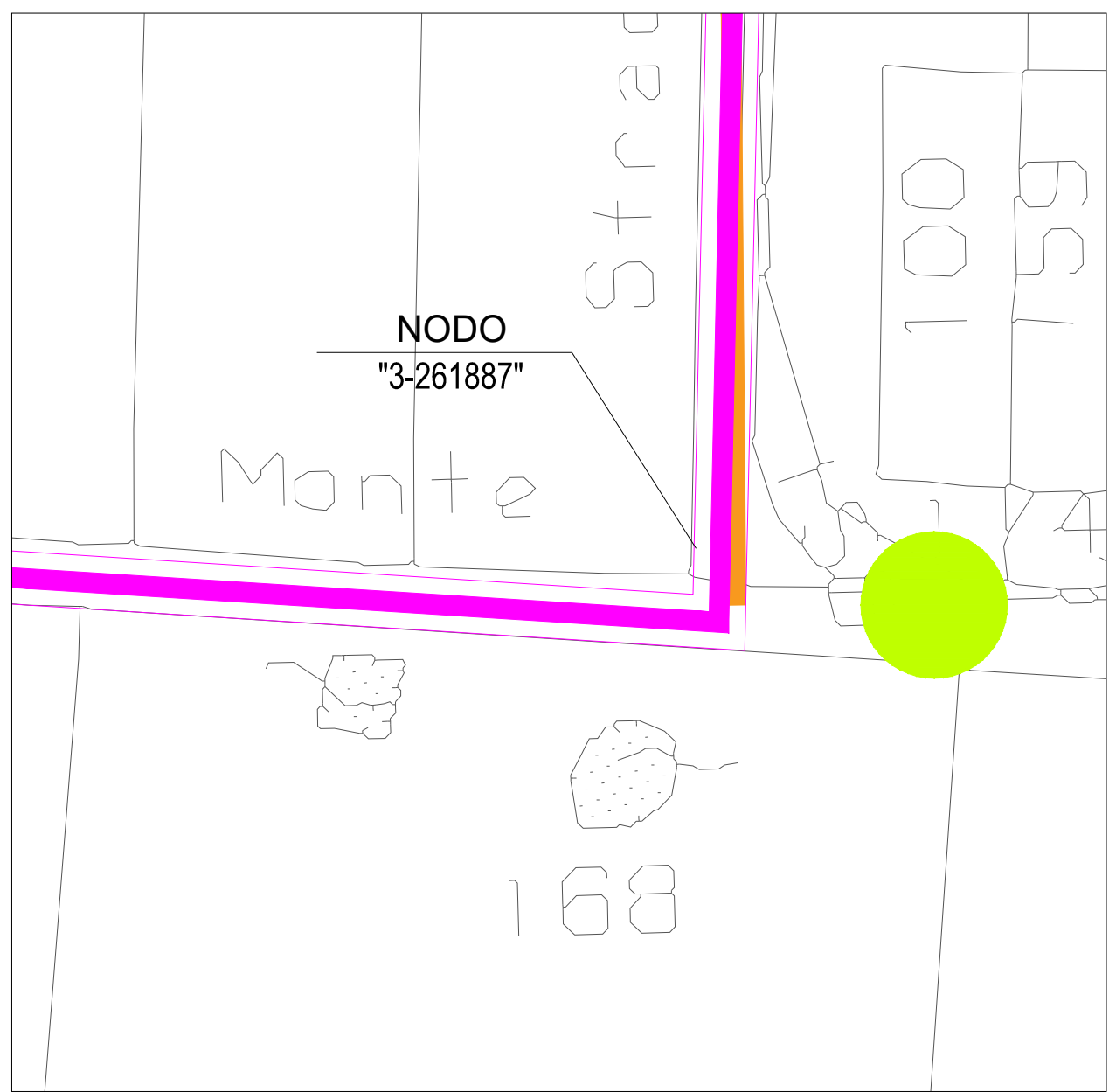
QUADRO D'UNIONE  
SCALA: 1:15.000



DETTAGLIO "A"  
SCALA: 1:500

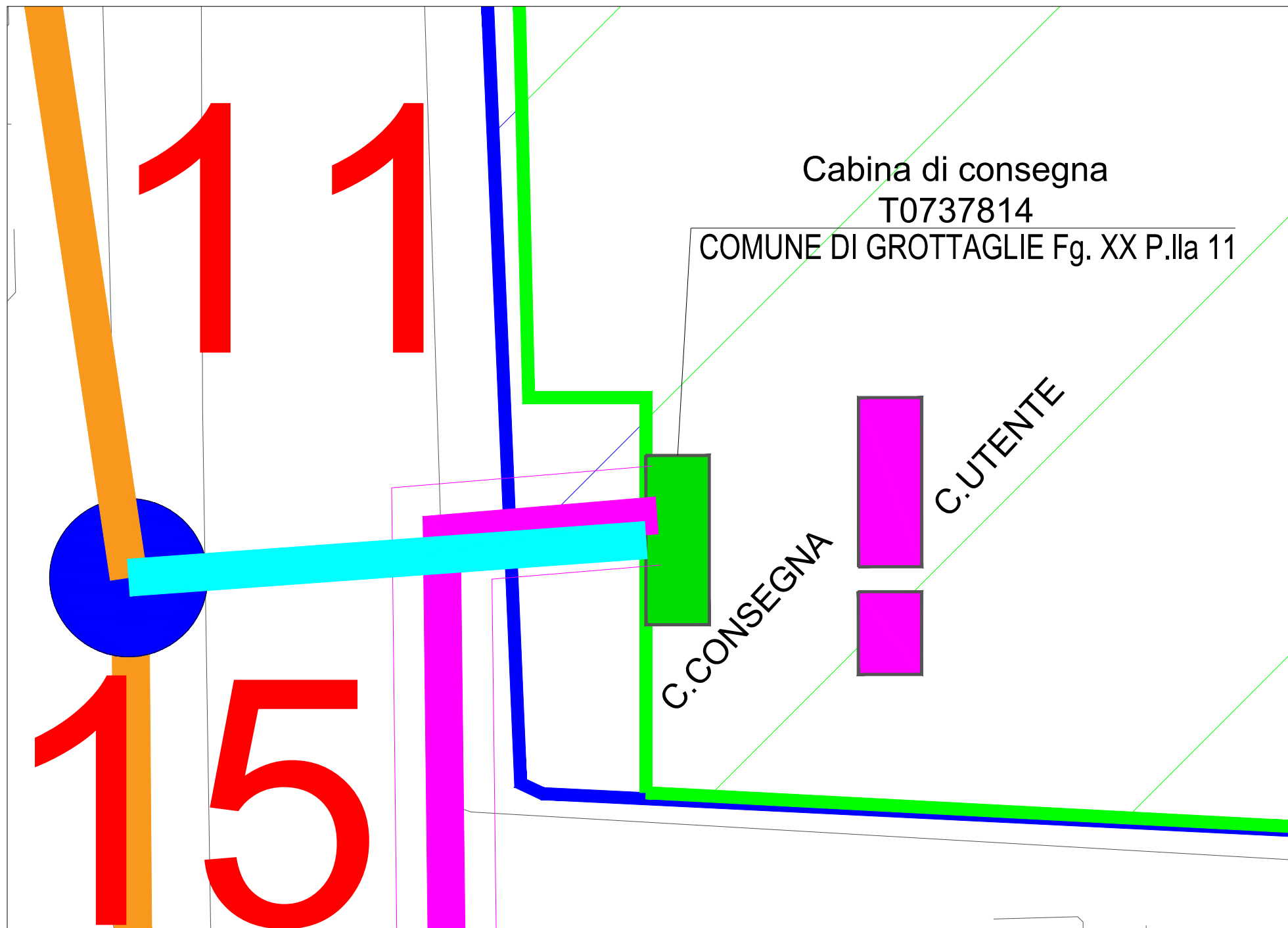


DETTAGLIO "B"  
SCALA: 1:500

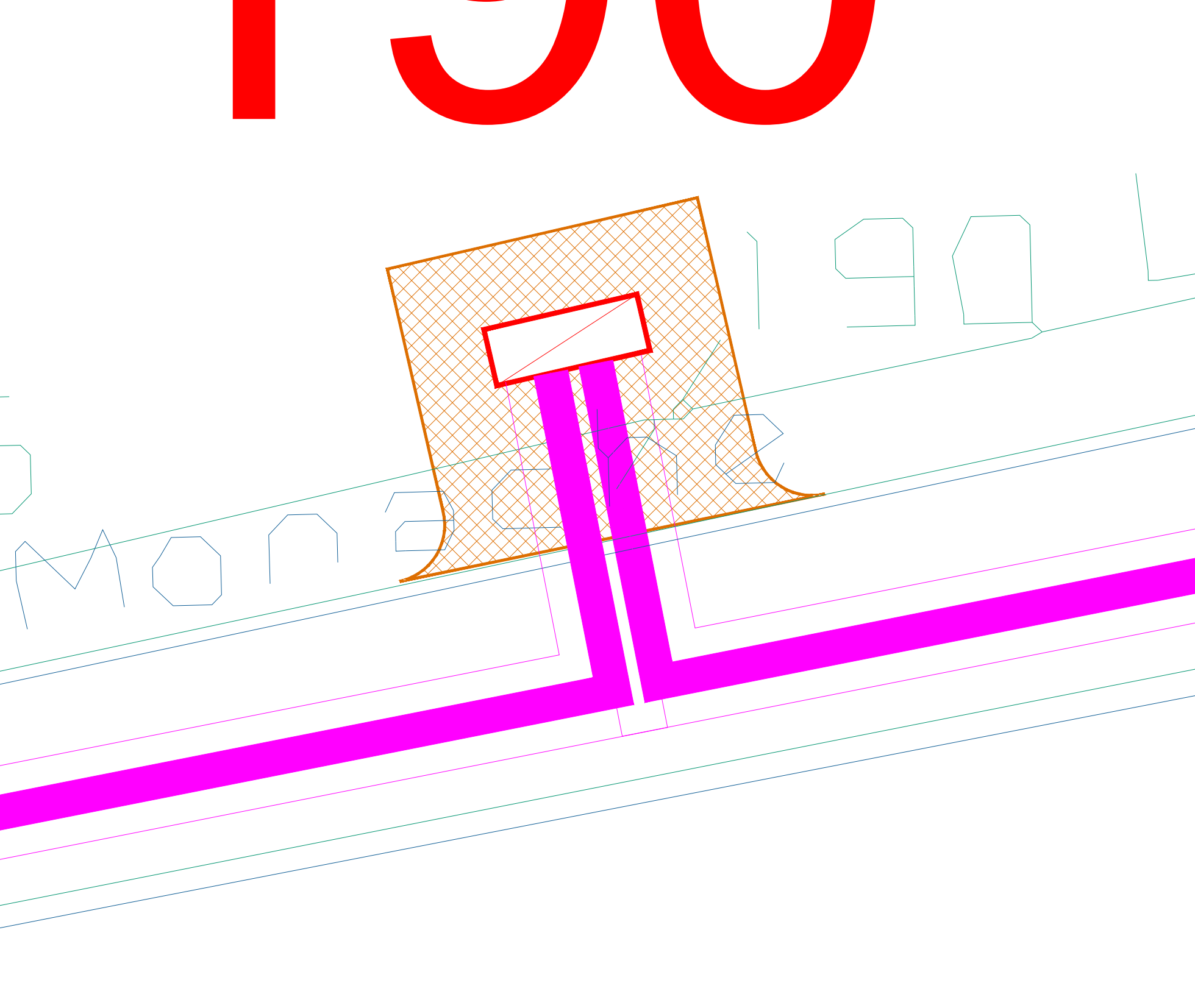


FONTE: <http://Sister.Agenzia delle Entrate.it/>  
Sistema di Riferimento: UTM-WGS84, FUSO 33N

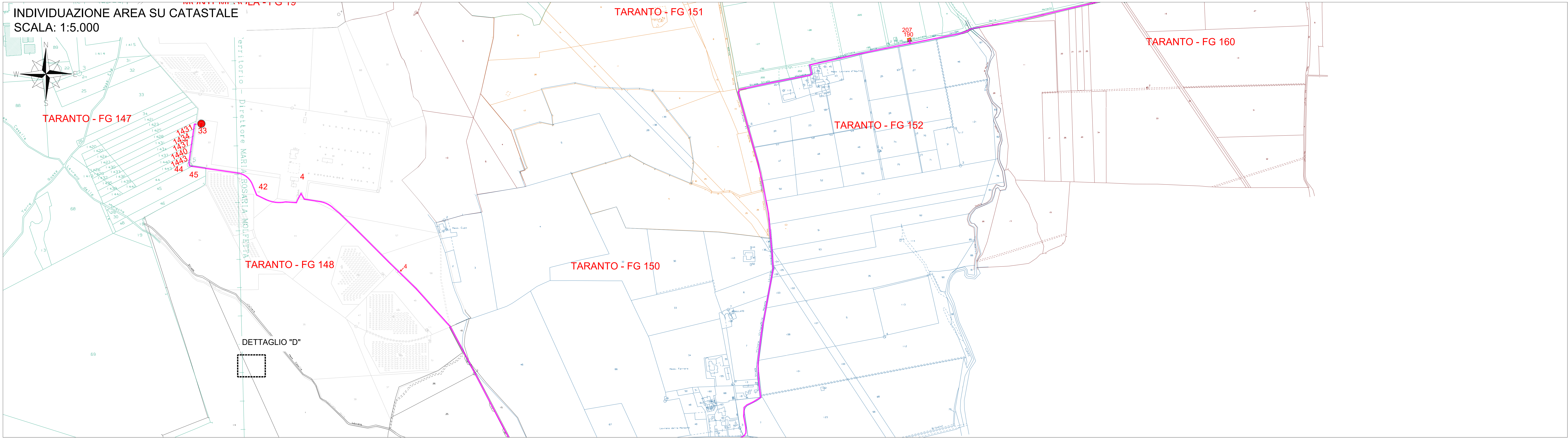
DETTAGLIO "C" \_ CABINA DI CONSEGNA - CABINA UTENTE  
SCALA: 1:200



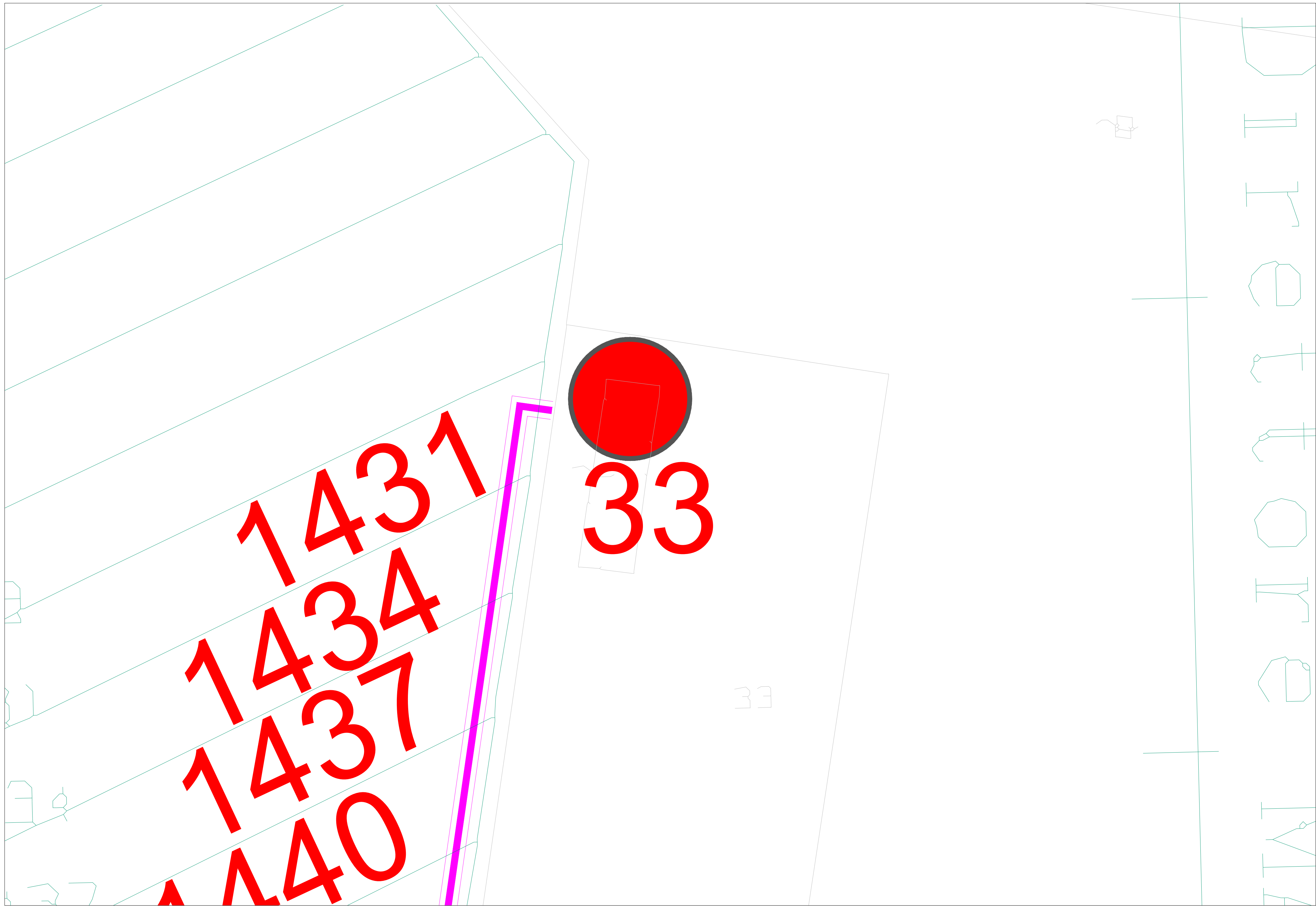
DETTAGLIO "E" \_ CABINA DI SEZIONAMENTO  
SCALA: 1:200



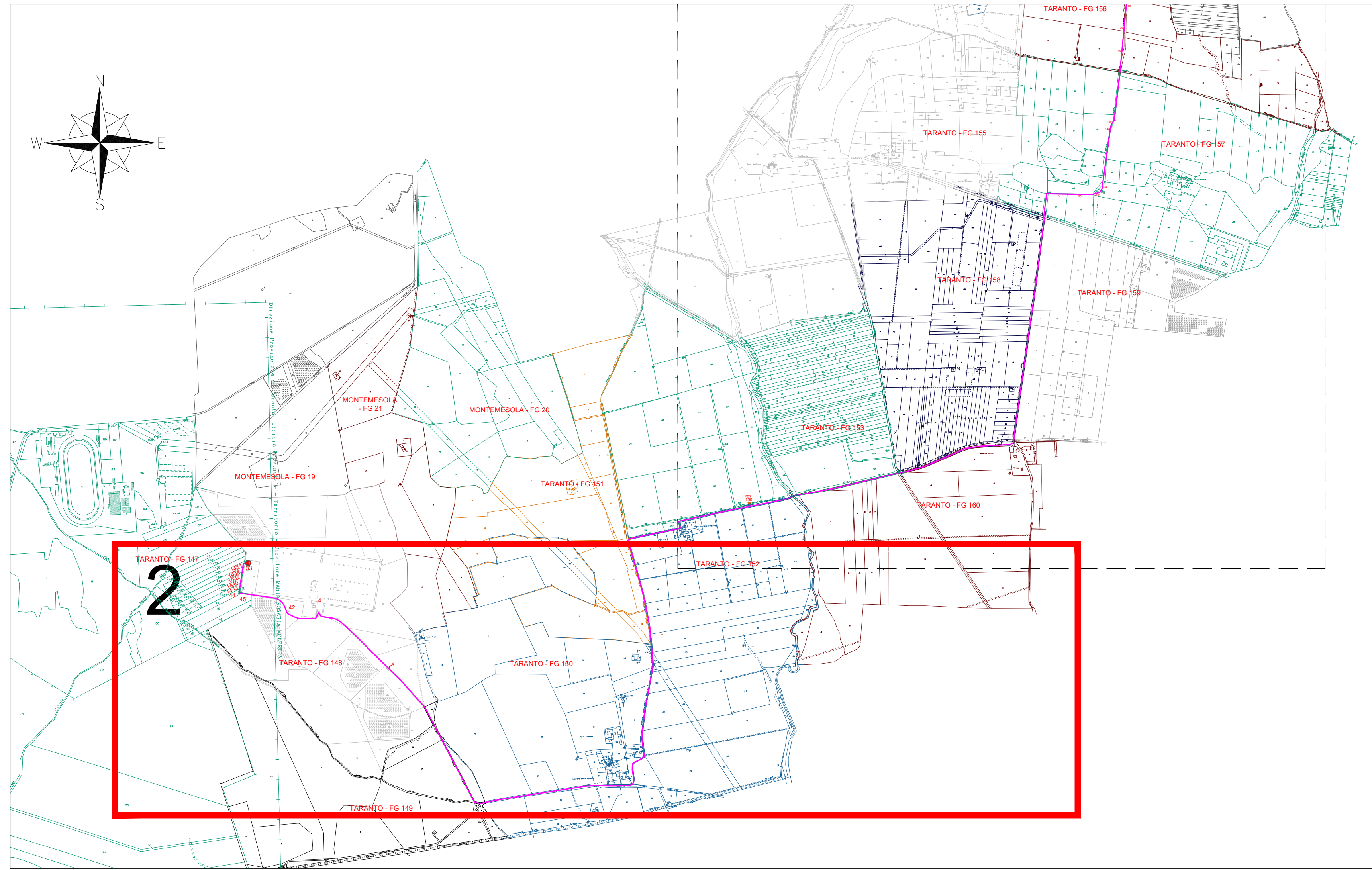




DETTAGLIO "D"\_ PUNTO DI CONNESSIONE IN  
ANTENNA SU CP AT/MT "TARANTO NORD SEZMT"  
SCALA: 1:500



QUADRO D'UNIONE  
SCALA: 1:15.000



LEGENDA	
	Area utile impianto fotovoltaico (netta)
	Area disponibile (lorda)
	Cabina di consegna - Punto di connessione coordinate: (40.560657, 17.375265)
	Cabina Utente
	Cabina di sezionamento coordinate: (40.533928, 17.346352)
	IMS da palo telecomunicato coordinate: (40.561259, 17.374909)
	Punto di inserimento - CP "Taranto Nord SEZMT" coordinate: (40.561259, 17.318151)
	Cavidotto MT di Connessione - Al 185 mm²
	Cavidotto MT di Richiusura - Al 185 mm²
	Nodo "3-261887"
	Nodo "4-261887"
	Linea Aerea MT Montemesola (D53027124)

FONTE: <http://Sister.Agenzia delle Entrate.it/>  
Sistema di Riferimento: UTM-WGS84, FUSO 33N



Catasto terreni  
**Visura attuale per immobile**  
Situazione degli atti informatizzati al 26/02/2025



Immobile di catasto terreni



Causali di aggiornamento ed annotazioni

Informazioni riportate negli atti del catasto al 26/02/2025

**Dati identificativi:** Comune di GROTtagLIE (E205) (TA)

Foglio 15 Particella 79

**Classamento:**

**Redditi:** dominicale Euro 52,06 Lire 100.800

agrario Euro 23,24 Lire 45.000

Particella con qualità: VIGNETO di classe 1

Superficie: 1.800 m<sup>2</sup>

**Ultimo atto di aggiornamento:** Impianto meccanografico del 31/03/1976

> **Dati identificativi**

Comune di GROTtagLIE (E205) (TA)

Foglio 15 Particella 79

Partita: 13790

Impianto meccanografico del 31/03/1976

> **Dati di classamento**

**Redditi:** dominicale Euro 52,06 Lire 100.800

agrario Euro 23,24 Lire 45.000

Particella con qualità: VIGNETO di classe 1

Superficie: 1.800 m<sup>2</sup>

Impianto meccanografico del 31/03/1976

> **Intestazione attuale dell'immobile - totale intestati: 1**

> **1. ANGIULLI - DI ALBERTO E GIANMATTIA DEL GENIO S.S.**  
**(CF 06884770634)**

sede in NAPOLI (NA)

Diritto di: Proprietà per 1/1 (deriva dall'atto 1)

1. Atto del 27/11/2020 Pubblico ufficiale RAIOLA Sede FRANCAVILLA FONTANA (BR) Repertorio n. 57350 - UU Sede BRINDISI (BR) Registrazione n. 9342 registrato in data 01/12/2020 - COMPRAVENDITA Voltura n. 150.1/2021 - Pratica n. TA0001657 in atti dal 12/01/2021

Catasto terreni  
**Visura attuale per immobile**  
Situazione degli atti informatizzati al 26/02/2025



Immobile di catasto terreni



Causali di aggiornamento ed annotazioni

Informazioni riportate negli atti del catasto al 26/02/2025

**Dati identificativi:** Comune di GROTtagLIE (E205) (TA)

Foglio 15 Particella 214

**Classamento:**

**Redditi:** dominicale Euro 51,77 Lire 100.240

agrario Euro 23,11 Lire 44.750

Particella con qualità: VIGNETO di classe 1

Superficie: 1.790 m<sup>2</sup>

**Ultimo atto di aggiornamento:** Impianto meccanografico del 31/03/1976

> **Dati identificativi**

Comune di GROTtagLIE (E205) (TA)

Foglio 15 Particella 214

Partita: 13790

Impianto meccanografico del 31/03/1976

> **Dati di classamento**

**Redditi:** dominicale Euro 51,77 Lire 100.240

agrario Euro 23,11 Lire 44.750

Particella con qualità: VIGNETO di classe 1

Superficie: 1.790 m<sup>2</sup>

Impianto meccanografico del 31/03/1976

> **Intestazione attuale dell'immobile - totale intestati: 1**

> **1. ANGIULLI - DI ALBERTO E GIANMATTIA DEL GENIO S.S.**  
**(CF 06884770634)**

sede in NAPOLI (NA)

Diritto di: Proprietà per 1/1 (deriva dall'atto 1)

1. Atto del 27/11/2020 Pubblico ufficiale RAIOLA Sede FRANCAVILLA FONTANA (BR) Repertorio n. 57350 - UU Sede BRINDISI (BR) Registrazione n. 9342 registrato in data 01/12/2020 - COMPRAVENDITA Voltura n. 150.1/2021 - Pratica n. TA0001657 in atti dal 12/01/2021

Catasto terreni  
**Visura attuale per immobile**  
Situazione degli atti informatizzati al 26/02/2025



Immobile di catasto terreni



Causali di aggiornamento ed annotazioni

Informazioni riportate negli atti del catasto al 26/02/2025

**Dati identificativi:** Comune di GROTtagLIE (E205) (TA)

Foglio 15 Particella 215

**Classamento:**

**Redditi:** dominicale Euro 25,91 Lire 50.176

agrario Euro 11,57 Lire 22.400

Particella con qualità: VIGNETO di classe 1

Superficie: 896 m<sup>2</sup>

**Ultimo atto di aggiornamento:** Impianto meccanografico del 31/03/1976

> **Dati identificativi**

Comune di GROTtagLIE (E205) (TA)

Foglio 15 Particella 215

Partita: 13790

Impianto meccanografico del 31/03/1976

> **Dati di classamento**

**Redditi:** dominicale Euro 25,91 Lire 50.176

agrario Euro 11,57 Lire 22.400

Particella con qualità: VIGNETO di classe 1

Superficie: 896 m<sup>2</sup>

Impianto meccanografico del 31/03/1976

> **Intestazione attuale dell'immobile - totale intestati: 1**

> **1. ANGIULLI - DI ALBERTO E GIANMATTIA DEL GENIO S.S.**  
**(CF 06884770634)**

sede in NAPOLI (NA)

Diritto di: Proprietà per 1/1 (deriva dall'atto 1)

1. Atto del 27/11/2020 Pubblico ufficiale RAIOLA Sede FRANCAVILLA FONTANA (BR) Repertorio n. 57350 - UU Sede BRINDISI (BR) Registrazione n. 9342 registrato in data 01/12/2020 - COMPRAVENDITA Voltura n. 150.1/2021 - Pratica n. TA0001657 in atti dal 12/01/2021

Catasto terreni  
**Visura attuale per immobile**  
Situazione degli atti informatizzati al 26/02/2025



Immobile di catasto terreni



Causali di aggiornamento ed annotazioni

Informazioni riportate negli atti del catasto al 26/02/2025

**Dati identificativi:** Comune di GROTTagLIE (E205) (TA)

Foglio 15 Particella 216

**Classamento:**

**Redditi:** dominicale Euro 83,87 Lire 162.400

agrario Euro 37,44 Lire 72.500

Particella con qualità: VIGNETO di classe 1

Superficie: 2.900 m<sup>2</sup>

**Ultimo atto di aggiornamento:** Impianto meccanografico del 31/03/1976

> **Dati identificativi**

Comune di GROTTagLIE (E205) (TA)

Foglio 15 Particella 216

Partita: 13790

Impianto meccanografico del 31/03/1976

> **Dati di classamento**

**Redditi:** dominicale Euro 83,87 Lire 162.400

agrario Euro 37,44 Lire 72.500

Particella con qualità: VIGNETO di classe 1

Superficie: 2.900 m<sup>2</sup>

Impianto meccanografico del 31/03/1976

> **Intestazione attuale dell'immobile - totale intestati: 1**

> **1. ANGIULLI - DI ALBERTO E GIANMATTIA DEL GENIO S.S.**  
**(CF 06884770634)**

sede in NAPOLI (NA)

Diritto di: Proprietà per 1/1 (deriva dall'atto 1)

1. Atto del 27/11/2020 Pubblico ufficiale RAIOLA Sede FRANCAVILLA FONTANA (BR) Repertorio n. 57350 - UU Sede BRINDISI (BR) Registrazione n. 9342 registrato in data 01/12/2020 - COMPRAVENDITA Voltura n. 150.1/2021 - Pratica n. TA0001657 in atti dal 12/01/2021

Catasto terreni

## Visura attuale per immobile

Situazione degli atti informatizzati al **26/02/2025**

**Immobile di catasto terreni****Causali di aggiornamento ed annotazioni****Informazioni riportate negli atti del catasto al 26/02/2025****Dati identificativi:** Comune di **GROTTAGLIE (E205) (TA)**Foglio **16** Particella **10****Classamento:**Particella divisa in **2** porzioni

Totali particella:

Redditi: dominicale **Euro 84,95**agrario **Euro 50,99**Superficie: **16.463** m<sup>2</sup>**Il reddito dominicale è stato calcolato tenendo conto delle eventuali deduzioni indicate in tabella**

Porzione	AA	AB
Reddito dominicale	Euro 84,85	Euro 0,10
Reddito agrario	Euro 50,91	Euro 0,08
Deduzioni	-	-
Superficie m <sup>2</sup>	16.429	34
Qualità	SEMINATIVO	ULIVETO
Classe	2	3

**Ultimo atto di aggiornamento:** TABELLA DI VARIAZIONE del 14/12/2011 Pratica n. TA0247303 in atti dal 14/12/2011 TRASMISSIONE DATI AGEA AI SENSI DEL DL 3.10.2006 N.262 (n. 13867.1/2011)**Annotazioni:** VARIAZIONE CULTURALE ESEGUITA AI SENSI DEL DL 3.10.2006 N. 262, CONVERTITO CON MODIFICAZIONI NELLA LEGGE 24.11.2006 N. 286 E SUCCESSIVE MODIFICAZIONI (ANNO 2011)



> **Dati identificativi**

Comune di **GROTTAGLIE (E205) (TA)**  
Foglio **16** Particella **10**

Impianto meccanografico del 31/03/1976

> **Dati di classamento**

Particella divisa in **2** porzioni

Totali particella:

Redditi: dominicale **Euro 84,95**

agrario **Euro 50,99**

Superficie: **16.463 m<sup>2</sup>**

**Il reddito dominicale è stato calcolato tenendo conto delle eventuali deduzioni indicate in tabella**

TABELLA DI VARIAZIONE del 14/12/2011 Pratica n. TA0247303 in atti dal 14/12/2011 TRASMISSIONE DATI AGEA AI SENSI DEL DL 3.10.2006 N.262 (n. 13867.1/2011)

**Annotazioni:** VARIAZIONE CULTURALE ESEGUITA AI SENSI DEL DL 3.10.2006 N. 262, CONVERTITO CON MODIFICAZIONI NELLA LEGGE 24.11.2006 N. 286 E SUCCESSIVE MODIFICAZIONI (ANNO 2011)

Porzione	AA	AB
Reddito dominicale	Euro 84,85	Euro 0,10
Reddito agrario	Euro 50,91	Euro 0,08
Deduzioni	-	-
Superficie m <sup>2</sup>	16.429	34
Qualità	SEMINATIVO	ULIVETO
Classe	2	3

> **Intestazione attuale dell'immobile - totale intestati: 1**

> **1. ANGIULLI - DI ALBERTO E GIANMATTIA DEL GENIO S.S.**  
**(CF 06884770634)**  
sede in NAPOLI (NA)  
Diritto di: Proprietà per 1/1 (deriva dall'atto 1)

1. Atto del 03/07/2002 Pubblico ufficiale ROSALBA MIGLIETTA Sede NAPOLI (NA) Repertorio n. 26850 - MUTAMENTO DI DENOMINAZIONE O RAGIONE SOCIALE Trascrizione n. 5.1/2003 Reparto PI di TARANTO in atti dal 02/07/2003

Catasto terreni

## Visura attuale per immobile

Situazione degli atti informatizzati al **26/02/2025**

**Immobile di catasto terreni****Causali di aggiornamento ed annotazioni****Informazioni riportate negli atti del catasto al 26/02/2025****Dati identificativi:** Comune di **GROTTagLIE (E205) (TA)**Foglio **16** Particella **11****Classamento:**Particella divisa in **2** porzioni

Totali particella:

Redditi: dominicale **Euro 134,04**agrario **Euro 80,65**Superficie: **26.115 m<sup>2</sup>****Il reddito dominicale è stato calcolato tenendo conto delle eventuali deduzioni indicate in tabella**

Porzione	AA	AB
Reddito dominicale	Euro 133,03	Euro 1,01
Reddito agrario	Euro 79,82	Euro 0,83
Deduzioni	-	-
Superficie m <sup>2</sup>	25.758	357
Qualità	SEMINATIVO	ULIVETO
Classe	2	3

**Ultimo atto di aggiornamento:** TABELLA DI VARIAZIONE del 13/12/2007 Pratica n. TA0311251 in atti dal 13/12/2007 TRASMISSIONE DATI AGEA AI SENSI DEL DL 3.10.2006 N.262 (n. 40265.1/2007)**Annotazioni:** VARIAZIONE COLTURALE ESEGUITA AI SENSI DEL DL 3.10.2006 N. 262, CONVERTITO CON MODIFICAZIONI NELLA LEGGE 24.11.2006 N. 286 (ANNO 2007) - QUALITA' DICHIARATA O PARIFICATA A COLTURA PRESENTE NEL QUADRO TARIFFARIO DEL COMUNE

> **Dati identificativi**

Comune di **GROTTAGLIE (E205) (TA)**  
Foglio **16** Particella **11**

Impianto meccanografico del 31/03/1976

> **Dati di classamento**

Particella divisa in **2** porzioni

Totali particella:

Redditi: dominicale **Euro 134,04**

agrario **Euro 80,65**

Superficie: **26.115 m<sup>2</sup>**

**Il reddito dominicale è stato calcolato tenendo conto delle eventuali deduzioni indicate in tabella**

Porzione	AA	AB
Reddito dominicale	Euro 133,03	Euro 1,01
Reddito agrario	Euro 79,82	Euro 0,83
Deduzioni	-	-
Superficie m <sup>2</sup>	25.758	357
Qualità	SEMINATIVO	ULIVETO
Classe	2	3

TABELLA DI VARIAZIONE del 13/12/2007 Pratica n. TA0311251 in atti dal 13/12/2007 TRASMISSIONE DATI AGEA AI SENSI DEL DL 3.10.2006 N.262 (n. 40265.1/2007)

**Annotazioni:** VARIAZIONE CULTURALE ESEGUITA AI SENSI DEL DL 3.10.2006 N. 262, CONVERTITO CON MODIFICAZIONI NELLA LEGGE 24.11.2006 N. 286 (ANNO 2007) - QUALITA' DICHIARATA O PARIFICATA A CULTURA PRESENTE NEL QUADRO TARIFFARIO DEL COMUNE

> **Intestazione attuale dell'immobile - totale intestati: 1**

> **1. ANGIULLI - DI ALBERTO E GIANMATTIA DEL GENIO S.S.**  
**(CF 06884770634)**  
sede in NAPOLI (NA)  
Diritto di: Proprietà per 1/1 (deriva dall'atto 1)

1. Atto del 03/07/2002 Pubblico ufficiale ROSALBA MIGLIETTA Sede NAPOLI (NA) Repertorio n. 26850 - MUTAMENTO DI DENOMINAZIONE O RAGIONE SOCIALE Trascrizione n. 5.1/2003 Reparto PI di TARANTO in atti dal 02/07/2003

Catasto terreni  
**Visura attuale per immobile**  
Situazione degli atti informatizzati al **26/02/2025**



Immobile di catasto terreni



Causali di aggiornamento ed annotazioni

**Informazioni riportate negli atti del catasto al 26/02/2025**

**Dati identificativi:** Comune di **GROT TAGLIE (E205) (TA)**

Foglio **16** Particella **13**

**Classamento:**

**Redditi:** dominicale **Euro 4,47**

agrario **Euro 2,68**

Particella con qualità: **SEMINATIVO** di classe **2**

Superficie: **865 m<sup>2</sup>**

**Ultimo atto di aggiornamento:** TABELLA DI VARIAZIONE del 30/01/2006 Pratica n. TA0021466 in atti dal 30/01/2006 VARIAZIONE QUALITA' DI COLTURA (n. 228.1/2006)

**Annotazioni:** VARIAZIONE DI QUALITA' SU DICHIARAZIONE DI PARTE

> **Dati identificativi**

Comune di **GROT TAGLIE (E205) (TA)**

Foglio **16** Particella **13**

Impianto meccanografico del 31/03/1976

> **Dati di classamento**

**Redditi:** dominicale **Euro 4,47**

agrario **Euro 2,68**

Particella con qualità: **SEMINATIVO** di classe **2**

Superficie: **865 m<sup>2</sup>**

TABELLA DI VARIAZIONE del 30/01/2006 Pratica n. TA0021466 in atti dal 30/01/2006 VARIAZIONE QUALITA' DI COLTURA (n. 228.1/2006)

**Annotazioni:** VARIAZIONE DI QUALITA' SU DICHIARAZIONE DI PARTE

> **Intestazione attuale dell'immobile - totale intestati: 1**

> **1. ANGIULLI - DI ALBERTO E GIANMATTIA DEL GENIO S.S.**  
**(CF 06884770634)**

sede in NAPOLI (NA)

Diritto di: Proprietà per 1/1 (deriva dall'atto 1)

1. Atto del 29/12/2006 Pubblico ufficiale RAIOLA VINCENZO Sede FRANCAVILLA FONTANA (BR) Repertorio n. 42604 - COMPRAVENDITA Nota presentata con Modello Unico n. 793.1/2007 Reparto PI di TARANTO in atti dal 15/01/2007



Direzione Provinciale di Taranto  
Ufficio Provinciale - Territorio  
Servizi Catastali

Data: **26/02/2025**  
Ora: **10:48:21**  
Numero Pratica: **T134062/2025**  
Pag: **2 - Fine**

*Visura telematica*

Catasto terreni

## Visura attuale per immobile

Situazione degli atti informatizzati al **26/02/2025**

**Immobile di catasto terreni****Causali di aggiornamento ed annotazioni****Informazioni riportate negli atti del catasto al 26/02/2025****Dati identificativi:** Comune di **GROTTAGLIE (E205) (TA)**Foglio **16** Particella **14****Classamento:**Particella divisa in **2** porzioni

Totali particella:

Redditi: dominicale **Euro 95,05**agrario **Euro 57,23**Superficie: **18.550 m<sup>2</sup>****Il reddito dominicale è stato calcolato tenendo conto delle eventuali deduzioni indicate in tabella**

Porzione	AA	AB
Reddito dominicale	Euro 94,12	Euro 0,93
Reddito agrario	Euro 56,47	Euro 0,76
Deduzioni	-	-
Superficie m <sup>2</sup>	18.224	326
Qualità	SEMINATIVO	ULIVETO
Classe	2	3

**Ultimo atto di aggiornamento:** TABELLA DI VARIAZIONE del 15/05/2013 Pratica n. TA0149964 in atti dal 10/12/2013 TRASMISSIONE DATI AGEA AI SENSI DEL DL 3.10.2006 N.262 (n. 7775.1/2013)**Annotazioni:** VARIAZIONE CULTURALE ESEGUITA AI SENSI DEL DL 3.10.2006 N. 262, CONVERTITO CON MODIFICAZIONI NELLA LEGGE 24.11.2006 N. 286 E SUCCESSIVE MODIFICAZIONI (ANNO 2013)

## > Dati identificativi

Comune di **GROTTAGLIE (E205) (TA)**  
Foglio **16** Particella **14**

Impianto meccanografico del 31/03/1976

## > Dati di classamento

Particella divisa in **2** porzioni

Totali particella:

Redditi: dominicale **Euro 95,05**

agrario **Euro 57,23**

Superficie: **18.550 m<sup>2</sup>**

**Il reddito dominicale è stato calcolato tenendo conto delle eventuali deduzioni indicate in tabella**

TABELLA DI VARIAZIONE del 15/05/2013 Pratica n. TA0149964 in atti dal 10/12/2013 TRASMISSIONE DATI AGEA AI SENSI DEL DL 3.10.2006 N.262 (n. 7775.1/2013)

**Annotazioni:** VARIAZIONE CULTURALE ESEGUITA AI SENSI DEL DL 3.10.2006 N. 262, CONVERTITO CON MODIFICAZIONI NELLA LEGGE 24.11.2006 N. 286 E SUCCESSIVE MODIFICAZIONI (ANNO 2013)

Porzione	AA	AB
Reddito dominicale	Euro 94,12	Euro 0,93
Reddito agrario	Euro 56,47	Euro 0,76
Deduzioni	-	-
Superficie m <sup>2</sup>	18.224	326
Qualità	SEMINATIVO	ULIVETO
Classe	2	3

## > Intestazione attuale dell'immobile - totale intestati: 1

### > 1. ANGIULLI - DI ALBERTO E GIANMATTIA DEL GENIO S.S.

(CF 06884770634)

sede in NAPOLI (NA)

Diritto di: Proprietà per 1/1 (deriva dall'atto 1)

1. Atto del 03/07/2002 Pubblico ufficiale ROSALBA MIGLIETTA Sede NAPOLI (NA) Repertorio n. 26850 - MUTAMENTO DI DENOMINAZIONE O RAGIONE SOCIALE Trascrizione n. 5.1/2003 Reparto PI di TARANTO in atti dal 02/07/2003

Catasto terreni  
**Visura attuale per immobile**  
Situazione degli atti informatizzati al 26/02/2025



Immobile di catasto terreni



Causali di aggiornamento ed annotazioni

**Informazioni riportate negli atti del catasto al 26/02/2025**

**Dati identificativi:** Comune di GROTTAGLIE (E205) (TA)

Foglio 16 Particella 15

**Classamento:**

Particella divisa in 2 porzioni

Totali particella:

Redditi: dominicale Euro 55,67

agrario Euro 33,46

Superficie: 10.820 m<sup>2</sup>

**Il reddito dominicale è stato calcolato tenendo conto delle eventuali deduzioni indicate in tabella**

Porzione	AA	AB
Reddito dominicale	Euro 55,40	Euro 0,27
Reddito agrario	Euro 33,24	Euro 0,22
Deduzioni	-	-
Superficie m <sup>2</sup>	10.726	94
Qualità	SEMINATIVO	ULIVETO
Classe	2	3

**Ultimo atto di aggiornamento:** TABELLA DI VARIAZIONE del 11/05/2020 Pratica n. TA0070473 in atti dal 23/11/2020 TRASMISSIONE DATI AGEA AI SENSI DEL DL 3.10.2006 N. 262 (n. 8865.1/2020)

**Annotazioni:** Variazione colturale eseguita ai sensi del DI 3.10.2006 n. 262, convertito con modificazioni nella legge 24.11.2006 n. 286 e successive modificazioni (anno 2020) - Eseguita a seguito di dichiarazione resa il 11/05/2020 all'Organismo Pagatore AGEA con la domanda AGEA.ADU.2020.0089384 (Scheda validazione/fascicolo prot. n. AGEA.CAA587.2020.0001638)



## > Dati identificativi

Comune di **GROTTAGLIE (E205) (TA)**  
Foglio **16** Particella **15**

Impianto meccanografico del 31/03/1976

## > Dati di classamento

Particella divisa in **2** porzioni

Totali particella:

Redditi: dominicale **Euro 55,67**

agrario **Euro 33,46**

Superficie: **10.820 m<sup>2</sup>**

**Il reddito dominicale è stato calcolato tenendo conto delle eventuali deduzioni indicate in tabella**

Porzione	AA	AB
Reddito dominicale	Euro 55,40	Euro 0,27
Reddito agrario	Euro 33,24	Euro 0,22
Deduzioni	-	-
Superficie m <sup>2</sup>	10.726	94
Qualità	SEMINATIVO	ULIVETO
Classe	2	3

TABELLA DI VARIAZIONE del 11/05/2020 Pratica n. TA0070473 in atti dal 23/11/2020 TRASMISSIONE DATI AGEA AI SENSI DEL DL 3.10.2006 N. 262 (n. 8865.1/2020)

**Annotazioni:** Variazione culturale eseguita ai sensi del DL 3.10.2006 n. 262, convertito con modificazioni nella legge 24.11.2006 n. 286 e successive modificazioni (anno 2020) - Eseguita a seguito di dichiarazione resa il 11/05/2020 all'Organismo Pagatore AGEA con la domanda AGEA.ADU.2020.0089384 (Scheda validazione/fascicolo prot. n. AGEA.CAA587.2020.0001638)

## > Intestazione attuale dell'immobile - totale intestati: 1

> **1. ANGIULLI - DI ALBERTO E GIANMATTIA DEL GENIO S.S.**  
**(CF 06884770634)**  
sede in NAPOLI (NA)  
Diritto di: Proprietà per 1/1 (deriva dall'atto 1)

1. Atto del 03/07/2002 Pubblico ufficiale ROSALBA MIGLIETTA Sede NAPOLI (NA) Repertorio n. 26850 - MUTAMENTO DI DENOMINAZIONE O RAGIONE SOCIALE Trascrizione n. 5.1/2003 Reparto PI di TARANTO in atti dal 02/07/2003

Catasto terreni  
**Visura attuale per immobile**  
Situazione degli atti informatizzati al 26/02/2025



Immobile di catasto terreni



Causali di aggiornamento ed annotazioni

**Informazioni riportate negli atti del catasto al 26/02/2025**

**Dati identificativi:** Comune di GROTTagLIE (E205) (TA)  
Foglio 16 Particella 16

**Classamento:**

Particella divisa in 3 porzioni

Totali particella:

Redditi: dominicale Euro 142,73

agrario Euro 85,72

Superficie: 27.630 m<sup>2</sup>

**Il reddito dominicale è stato calcolato tenendo conto delle eventuali deduzioni indicate in tabella**

Porzione	AA	AB	AC
Reddito dominicale	Euro 1,24	Euro 1,20	Euro 140,29
Reddito agrario	Euro 0,56	Euro 0,99	Euro 84,17
Deduzioni	-	-	-
Superficie m <sup>2</sup>	43	424	27.163
Qualità	VIGNETO	ULIVETO	SEMINATIVO
Classe	1	3	2

**Ultimo atto di aggiornamento:** TABELLA DI VARIAZIONE del 17/08/2024 Pratica n. TA0166503 in atti dal 15/12/2024 TRASMISSIONE DATI AGEA AI SENSI DEL DL 3.10.2006 N. 262 (n. 166503.1/2024)

**Annotazioni:** Variazione colturale eseguita ai sensi del DI 3.10.2006 n. 262, convertito con modificazioni nella legge 24.11.2006 n. 286 e successive modificazioni (anno 2024) - Eseguita a seguito di dichiarazione resa il 17/08/2024 all'Organismo Pagatore AGEA con la domanda AGEA.ADX.2024.0284919 (Scheda validazione/fascicolo prot. n. AGEA.CAA587.2024.0004582)

## > Dati identificativi

Comune di **GROTTAGLIE (E205) (TA)**  
Foglio **16** Particella **16**

Impianto meccanografico del 31/03/1976

## > Dati di classamento

Particella divisa in **3** porzioni  
Totali particella:  
Redditi: dominicale **Euro 142,73**  
agrario **Euro 85,72**

Superficie: **27.630 m<sup>2</sup>**

**Il reddito dominicale è stato calcolato tenendo conto delle eventuali deduzioni indicate in tabella**

Porzione	AA	AB	AC
Reddito dominicale	Euro 1,24	Euro 1,20	Euro 140,29
Reddito agrario	Euro 0,56	Euro 0,99	Euro 84,17
Deduzioni	-	-	-
Superficie m <sup>2</sup>	43	424	27.163
Qualità	VIGNETO	ULIVETO	SEMINATIVO
Classe	1	3	2

TABELLA DI VARIAZIONE del 17/08/2024 Pratica n. TA0166503 in atti dal 15/12/2024 TRASMISSIONE DATI AGEA AI SENSI DEL DL 3.10.2006 N. 262 (n. 166503.1/2024)

**Annotazioni:** Variazione culturale eseguita ai sensi del DL 3.10.2006 n. 262, convertito con modificazioni nella legge 24.11.2006 n. 286 e successive modificazioni (anno 2024) - Eseguita a seguito di dichiarazione resa il 17/08/2024 all'Organismo Pagatore AGEA con la domanda AGEA.ADX.2024.0284919 (Scheda validazione/fascicolo prot. n. AGEA.CAA587.2024.0004582)

## > Intestazione attuale dell'immobile - totale intestati: 1

> **1. ANGIULLI - DI ALBERTO E GIANMATTIA DEL GENIO S.S.**  
**(CF 06884770634)**  
sede in NAPOLI (NA)  
Diritto di: Proprietà per 1/1 (deriva dall'atto 1)

1. Atto del 03/07/2002 Pubblico ufficiale ROSALBA MIGLIETTA Sede NAPOLI (NA) Repertorio n. 26850 - MUTAMENTO DI DENOMINAZIONE O RAGIONE SOCIALE Trascrizione n. 5.1/2003 Reparto PI di TARANTO in atti dal 02/07/2003

Catasto terreni

## Visura attuale per immobile

Situazione degli atti informatizzati al **26/02/2025**

**Immobile di catasto terreni****Causali di aggiornamento ed annotazioni****Informazioni riportate negli atti del catasto al 26/02/2025****Dati identificativi:** Comune di **GROTTAGLIE (E205) (TA)**Foglio **16** Particella **74****Classamento:**Particella divisa in **2** porzioni

Totali particella:

Redditi: dominicale **Euro 12,90**agrario **Euro 8,06**Superficie: **2.725 m<sup>2</sup>****Il reddito dominicale è stato calcolato tenendo conto delle eventuali deduzioni indicate in tabella**

Porzione	AA	AB
Reddito dominicale	Euro 1,44	Euro 11,46
Reddito agrario	Euro 1,18	Euro 6,88
Deduzioni	-	-
Superficie m <sup>2</sup>	506	2.219
Qualità	ULIVETO	SEMINATIVO
Classe	3	2

**Ultimo atto di aggiornamento:** TABELLA DI VARIAZIONE del 31/01/2020 Pratica n. TA0007336 in atti dal 31/01/2020 (n. 219.1/2020)**Annotazioni:** VARIAZIONE DI QUALITA` SU DICHIARAZIONE DI PARTE

### > Dati identificativi

Comune di **GROTTAGLIE (E205) (TA)**  
Foglio **16** Particella **74**

Impianto meccanografico del 31/03/1976

### > Dati di classamento

Particella divisa in **2** porzioni  
Totali particella:  
Redditi: dominicale **Euro 12,90**  
          agrario **Euro 8,06**

Superficie: **2.725** m<sup>2</sup>

**Il reddito dominicale è stato calcolato tenendo conto delle eventuali deduzioni indicate in tabella**

TABELLA DI VARIAZIONE del 09/12/2010 Pratica n. TA0212606 in atti dal 09/12/2010 TRASMISSIONE DATI AGEA AI SENSI DEL DL 3.10.2006 N.262 (n. 5415.1/2010)

Porzione	AA	AB
Reddito dominicale	Euro 1,44	Euro 11,46
Reddito agrario	Euro 1,18	Euro 6,88
Deduzioni	-	-
Superficie m <sup>2</sup>	506	2.219
Qualità	ULIVETO	SEMINATIVO
Classe	3	2

### > Altre variazioni

TABELLA DI VARIAZIONE del 31/01/2020 Pratica n. TA0007336 in atti dal 31/01/2020 (n. 219.1/2020)

**Annotazioni:** VARIAZIONE DI QUALITA' SU DICHIARAZIONE DI PARTE

### > Intestazione attuale dell'immobile - totale intestati: 1

> **1. ANGIULLI - DI ALBERTO E GIANMATTIA DEL GENIO S.S.**  
**(CF 06884770634)**  
sede in NAPOLI (NA)  
Diritto di: Proprieta' per 1/1 (deriva dall'atto 1)

1. Atto del 29/12/2006 Pubblico ufficiale RAIOLA VINCENZO Sede FRANCAVILLA FONTANA (BR) Repertorio n. 42604 - COMPRAVENDITA Nota presentata con Modello Unico n. 794.1/2007 Reparto PI di TARANTO in atti dal 15/01/2007



Direzione Provinciale di Taranto  
Ufficio Provinciale - Territorio  
Servizi Catastali

Data: **26/02/2025**  
Ora: **10:45:53**  
Numero Pratica: **T131758/2025**  
Pag: **3 - Fine**

*Visura telematica*

Catasto terreni  
**Visura attuale per immobile**  
Situazione degli atti informatizzati al **26/02/2025**



Immobile di catasto terreni



Causali di aggiornamento ed annotazioni

**Informazioni riportate negli atti del catasto al 26/02/2025**

**Dati identificativi:** Comune di **GROTTagLIE (E205) (TA)**

Foglio **16** Particella **79**

**Classamento:**

**Redditi:** dominicale **Euro 41,01**

agrario **Euro 24,60**

Particella con qualità: **SEMINATIVO** di classe **2**

Superficie: **7.940 m<sup>2</sup>**

**Ultimo atto di aggiornamento:** TABELLA DI VARIAZIONE del 30/01/2006 Pratica n. TA0021466 in atti dal 30/01/2006 VARIAZIONE QUALITA' DI COLTURA (n. 228.1/2006)

**Annotazioni:** VARIAZIONE DI QUALITA' SU DICHIARAZIONE DI PARTE

> **Dati identificativi**

Comune di **GROTTagLIE (E205) (TA)**

Foglio **16** Particella **79**

Impianto meccanografico del 31/03/1976

> **Dati di classamento**

**Redditi:** dominicale **Euro 41,01**

agrario **Euro 24,60**

Particella con qualità: **SEMINATIVO** di classe **2**

Superficie: **7.940 m<sup>2</sup>**

TABELLA DI VARIAZIONE del 30/01/2006 Pratica n. TA0021466 in atti dal 30/01/2006 VARIAZIONE QUALITA' DI COLTURA (n. 228.1/2006)

**Annotazioni:** VARIAZIONE DI QUALITA' SU DICHIARAZIONE DI PARTE

> **Intestazione attuale dell'immobile - totale intestati: 1**

> **1. ANGIULLI - DI ALBERTO E GIANMATTIA DEL GENIO S.S.**  
**(CF 06884770634)**

sede in NAPOLI (NA)

Diritto di: Proprietà per 1/1 (deriva dall'atto 1)

1. Atto del 29/12/2006 Pubblico ufficiale RAIOLA VINCENZO Sede FRANCAVILLA FONTANA (BR) Repertorio n. 42604 - COMPRAVENDITA Nota presentata con Modello Unico n. 793.1/2007 Reparto PI di TARANTO in atti dal 15/01/2007



Direzione Provinciale di Taranto  
Ufficio Provinciale - Territorio  
Servizi Catastali

Data: **26/02/2025**  
Ora: **10:45:19**  
Numero Pratica: **T131220/2025**  
Pag: **2 - Fine**

*Visura telematica*



Catasto terreni  
**Visura attuale per immobile**  
Situazione degli atti informatizzati al **26/02/2025**



**Immobile di catasto terreni**



**Causali di aggiornamento ed annotazioni**

**Informazioni riportate negli atti del catasto al 26/02/2025**

**Dati identificativi:** Comune di **GROTTagLIE (E205) (TA)**

Foglio **16** Particella **96**

**Classamento:**

**Redditi:** dominicale **Euro 29,44**

agrario **Euro 17,66**

Particella con qualità: **SEMINATIVO** di classe **2**

Superficie: **5.700 m<sup>2</sup>**

**Ultimo atto di aggiornamento:** TABELLA DI VARIAZIONE del 31/01/2020 Pratica n. TA0007336 in atti dal 31/01/2020 (n. 219.1/2020)

**Annotazioni:** VARIAZIONE DI QUALITA' SU DICHIARAZIONE DI PARTE

**> Dati identificativi**

Comune di **GROTTagLIE (E205) (TA)**

Foglio **16** Particella **96**

Impianto meccanografico del 31/03/1976

**> Dati di classamento**

**Redditi:** dominicale **Euro 29,44**

agrario **Euro 17,66**

Particella con qualità: **SEMINATIVO** di classe **2**

Superficie: **5.700 m<sup>2</sup>**

TABELLA DI VARIAZIONE del 31/01/2020 Pratica n. TA0007336 in atti dal 31/01/2020 (n. 219.1/2020)

**Annotazioni:** VARIAZIONE DI QUALITA' SU DICHIARAZIONE DI PARTE

**> Intestazione attuale dell'immobile - totale intestati: 1**

**> 1. ANGIULLI - DI ALBERTO E GIANMATTIA DEL GENIO S.S.**  
**(CF 06884770634)**

sede in NAPOLI (NA)

Diritto di: Proprietà per 1/1 (deriva dall'atto 1)

1. Atto del 29/12/2006 Pubblico ufficiale RAIOLA VINCENZO Sede FRANCAVILLA FONTANA (BR) Repertorio n. 42604 - COMPRAVENDITA Nota presentata con Modello Unico n. 794.1/2007 Reparto PI di TARANTO in atti dal 15/01/2007

Catasto terreni  
**Visura attuale per immobile**  
Situazione degli atti informatizzati al **26/02/2025**



**Immobile di catasto terreni**



**Causali di aggiornamento ed annotazioni**

**Informazioni riportate negli atti del catasto al 26/02/2025**

**Dati identificativi:** Comune di **GROTTAGLIE (E205) (TA)**

Foglio **16** Particella **132**

**Classamento:**

**Redditi:** dominicale **Euro 23,21 Lire 44.950**

agrario **Euro 13,93 Lire 26.970**

Particella con qualità: **SEMINATIVO** di classe **2**

Superficie: **4.495 m<sup>2</sup>**

**Ultimo atto di aggiornamento:** Impianto meccanografico del 31/03/1976

**> Dati identificativi**

Comune di **GROTTAGLIE (E205) (TA)**

Foglio **16** Particella **132**

Partita: **11509**

Impianto meccanografico del 31/03/1976

**> Dati di classamento**

**Redditi:** dominicale **Euro 23,21 Lire 44.950**

agrario **Euro 13,93 Lire 26.970**

Particella con qualità: **SEMINATIVO** di classe **2**

Superficie: **4.495 m<sup>2</sup>**

Impianto meccanografico del 31/03/1976

**> Intestazione attuale dell'immobile - totale intestati: 1**

**> 1. ANGIULLI - DI ALBERTO E GIANMATTIA DEL GENIO S.S.**  
**(CF 06884770634)**

sede in NAPOLI (NA)

Diritto di: Proprietà per 1/1 (deriva dall'atto 1)

1. Atto del 03/07/2002 Pubblico ufficiale ROSALBA MIGLIETTA Sede NAPOLI (NA) Repertorio n. 26850 - MUTAMENTO DI DENOMINAZIONE O RAGIONE SOCIALE Trascrizione n. 5.1/2003 Reparto PI di TARANTO in atti dal 02/07/2003

Catasto terreni

## Visura attuale per immobile

Situazione degli atti informatizzati al **26/02/2025**

**Immobile di catasto terreni****Causali di aggiornamento ed annotazioni****Informazioni riportate negli atti del catasto al 26/02/2025****Dati identificativi:** Comune di **GROTTagLIE (E205) (TA)**Foglio **16** Particella **204****Classamento:**Particella divisa in **2** porzioni

Totali particella:

Redditi: dominicale **Euro 138,40**agrario **Euro 84,07**Superficie: **27.547** m<sup>2</sup>**Il reddito dominicale è stato calcolato tenendo conto delle eventuali deduzioni indicate in tabella**

Porzione	AA	AB
Reddito dominicale	Euro 133,68	Euro 4,72
Reddito agrario	Euro 80,21	Euro 3,86
Deduzioni	-	-
Superficie m <sup>2</sup>	25.884	1.663
Qualità	SEMINATIVO	ULIVETO
Classe	2	3

**Ultimo atto di aggiornamento:** TABELLA DI VARIAZIONE del 15/06/2016 Pratica n. TA0115954 in atti dal 16/12/2016 TRASMISSIONE DATI AGEA AI SENSI DEL DL 3.10.2006 N. 262 (n. 7660.1/2016)**Annotazioni:** Variazione colturale eseguita ai sensi del DI 3.10.2006 n. 262, convertito con modificazioni nella legge 24.11.2006 n. 286 e successive modificazioni (anno 2016) - Eseguita a seguito di dichiarazione resa il 15/06/2016 all'Organismo Pagatore AGEA con la domanda AGEA.ADU.2016.0994049 (Scheda validazione/fascicolo prot. n. AGEA.CAA587.2016.0001658)

## > Dati identificativi

Comune di **GROTTAGLIE (E205) (TA)**  
Foglio **16** Particella **204**

Tipo Mappale del 29/11/2012 Pratica n. TA0188126 in atti dal 29/11/2012 presentato il 29/11/2012 (n. 188126.1/2012)

## > Dati di classamento

Particella divisa in **2** porzioni

Totali particella:

Redditi: dominicale **Euro 138,40**

agrario **Euro 84,07**

Superficie: **27.547 m<sup>2</sup>**

**Il reddito dominicale è stato calcolato tenendo conto delle eventuali deduzioni indicate in tabella**

Porzione	AA	AB
Reddito dominicale	Euro 133,68	Euro 4,72
Reddito agrario	Euro 80,21	Euro 3,86
Deduzioni	-	-
Superficie m <sup>2</sup>	25.884	1.663
Qualità	SEMINATIVO	ULIVETO
Classe	2	3

TABELLA DI VARIAZIONE del 15/06/2016 Pratica n. TA0115954 in atti dal 16/12/2016 TRASMISSIONE DATI AGEA AI SENSI DEL DL 3.10.2006 N. 262 (n. 7660.1/2016)

**Annotazioni:** Variazione colturale eseguita ai sensi del DL 3.10.2006 n. 262, convertito con modificazioni nella legge 24.11.2006 n. 286 e successive modificazioni (anno 2016) - Eseguita a seguito di dichiarazione resa il 15/06/2016 all'Organismo Pagatore AGEA con la domanda AGEA.ADU.2016.0994049 (Scheda validazione/fascicolo prot. n. AGEA.CAA587.2016.0001658)

## > Intestazione attuale dell'immobile - totale intestati: 1

### > 1. ANGIULLI - DI ALBERTO E GIANMATTIA DEL GENIO S.S. (CF 06884770634)

sede in NAPOLI (NA)

Dritto di: Proprieta' per 1000/1000 (deriva dall'atto 1)

1. TABELLA DI VARIAZIONE del 29/11/2012 - presentato il 29/11/2012 n. 188126.1/2012 - Pratica n. TA0188126 in atti dal 29/11/2012

**Nel documento sono indicati gli identificativi catastali dell'immobile originario dell'attuale**

GROTTAGLIE (E205) (TA)  
Foglio **16** Particella **17**

Catasto terreni

## Visura attuale per immobile

Situazione degli atti informatizzati al **26/02/2025**

**Immobile di catasto terreni****Causali di aggiornamento ed annotazioni****Informazioni riportate negli atti del catasto al 26/02/2025****Dati identificativi:** Comune di **GROTTagLIE (E205) (TA)**Foglio **16** Particella **11****Classamento:**Particella divisa in **2** porzioni

Totali particella:

Redditi: dominicale **Euro 134,04**agrario **Euro 80,65**Superficie: **26.115** m<sup>2</sup>**Il reddito dominicale è stato calcolato tenendo conto delle eventuali deduzioni indicate in tabella**

Porzione	AA	AB
Reddito dominicale	Euro 133,03	Euro 1,01
Reddito agrario	Euro 79,82	Euro 0,83
Deduzioni	-	-
Superficie m <sup>2</sup>	25.758	357
Qualità	SEMINATIVO	ULIVETO
Classe	2	3

**Ultimo atto di aggiornamento:** TABELLA DI VARIAZIONE del 13/12/2007 Pratica n. TA0311251 in atti dal 13/12/2007 TRASMISSIONE DATI AGEA AI SENSI DEL DL 3.10.2006 N.262 (n. 40265.1/2007)**Annotazioni:** VARIAZIONE COLTURALE ESEGUITA AI SENSI DEL DL 3.10.2006 N. 262, CONVERTITO CON MODIFICAZIONI NELLA LEGGE 24.11.2006 N. 286 (ANNO 2007) - QUALITA' DICHIARATA O PARIFICATA A COLTURA PRESENTE NEL QUADRO TARIFFARIO DEL COMUNE

## > Dati identificativi

Comune di **GROTTAGLIE (E205) (TA)**  
Foglio **16** Particella **11**

Impianto meccanografico del 31/03/1976

## > Dati di classamento

Particella divisa in **2** porzioni

Totali particella:

Redditi: dominicale **Euro 134,04**

agrario **Euro 80,65**

Superficie: **26.115 m<sup>2</sup>**

**Il reddito dominicale è stato calcolato tenendo conto delle eventuali deduzioni indicate in tabella**

Porzione	AA	AB
Reddito dominicale	Euro 133,03	Euro 1,01
Reddito agrario	Euro 79,82	Euro 0,83
Deduzioni	-	-
Superficie m <sup>2</sup>	25.758	357
Qualità	SEMINATIVO	ULIVETO
Classe	2	3

TABELLA DI VARIAZIONE del 13/12/2007 Pratica n. TA0311251 in atti dal 13/12/2007 TRASMISSIONE DATI AGEA AI SENSI DEL DL 3.10.2006 N.262 (n. 40265.1/2007)

**Annotazioni:** VARIAZIONE CULTURALE ESEGUITA AI SENSI DEL DL 3.10.2006 N. 262, CONVERTITO CON MODIFICAZIONI NELLA LEGGE 24.11.2006 N. 286 (ANNO 2007) - QUALITA' DICHIARATA O PARIFICATA A CULTURA PRESENTE NEL QUADRO TARIFFARIO DEL COMUNE

## > Intestazione attuale dell'immobile - totale intestati: 1

> **1. ANGIULLI - DI ALBERTO E GIANMATTIA DEL GENIO S.S.**  
**(CF 06884770634)**  
sede in NAPOLI (NA)  
Diritto di: Proprietà per 1/1 (deriva dall'atto 1)

1. Atto del 03/07/2002 Pubblico ufficiale ROSALBA MIGLIETTA Sede NAPOLI (NA) Repertorio n. 26850 - MUTAMENTO DI DENOMINAZIONE O RAGIONE SOCIALE Trascrizione n. 5.1/2003 Reparto PI di TARANTO in atti dal 02/07/2003

Catasto terreni

## Visura attuale per immobile

Situazione degli atti informatizzati al **26/02/2025**

**Immobile di catasto terreni****Causali di aggiornamento ed annotazioni****Informazioni riportate negli atti del catasto al 26/02/2025****Dati identificativi:** Comune di **GROTTagLIE (E205) (TA)**Foglio **16** Particella **31****Classamento:**Particella divisa in **2** porzioni

Totali particella:

Redditi: dominicale **Euro 18,25**agrario **Euro 10,87**Superficie: **4.588 m<sup>2</sup>****Il reddito dominicale è stato calcolato tenendo conto delle eventuali deduzioni indicate in tabella**

Porzione	AA	AB
Reddito dominicale	Euro 17,70	Euro 0,55
Reddito agrario	Euro 10,62	Euro 0,25
Deduzioni	-	-
Superficie m <sup>2</sup>	4.569	19
Qualità	UL FICH MAN	VIGNETO
Classe	2	1

**Ultimo atto di aggiornamento:** TABELLA DI VARIAZIONE del 31/05/2017 Pratica n. TA0123828 in atti dal 14/12/2017 TRASMISSIONE DATI AGEA AI SENSI DEL DL 3.10.2006 N. 262 (n. 4513.1/2017)**Annotazioni:** Variazione colturale eseguita ai sensi del DI 3.10.2006 n. 262, convertito con modificazioni nella legge 24.11.2006 n. 286 e successive modificazioni (anno 2017) - Eseguita a seguito di dichiarazione resa il 31/05/2017 all'Organismo Pagatore AGEA con la domanda AGEA.ADU.2017.0245618 (Scheda validazione/fascicolo prot. n. AGEA.CAA587.2017.0002398)

### > Dati identificativi

Comune di **GROTTAGLIE (E205) (TA)**  
Foglio **16** Particella **31**

Impianto meccanografico del 31/03/1976

### > Dati di classamento

Particella divisa in **2** porzioni  
Totali particella:  
Redditi: dominicale **Euro 18,25**  
          agrario **Euro 10,87**

Superficie: **4.588 m<sup>2</sup>**

**Il reddito dominicale è stato calcolato tenendo conto delle eventuali deduzioni indicate in tabella**

Porzione	AA	AB
Reddito dominicale	Euro 17,70	Euro 0,55
Reddito agrario	Euro 10,62	Euro 0,25
Deduzioni	-	-
Superficie m <sup>2</sup>	4.569	19
Qualità	UL FICH MAN	VIGNETO
Classe	2	1

TABELLA DI VARIAZIONE del 31/05/2017 Pratica n. TA0123828 in atti dal 14/12/2017 TRASMISSIONE DATI AGEA AI SENSI DEL DL 3.10.2006 N. 262 (n. 4513.1/2017)

**Annotazioni:** Variazione culturale eseguita ai sensi del DI 3.10.2006 n. 262, convertito con modificazioni nella legge 24.11.2006 n. 286 e successive modificazioni (anno 2017) - Eseguita a seguito di dichiarazione resa il 31/05/2017 all'Organismo Pagatore AGEA con la domanda AGEA.ADU.2017.0245618 (Scheda validazione/ fascicolo prot. n. AGEA.CAA587.2017.0002398)



➤ **Intestazione attuale dell'immobile - totale intestati: 2**

---

➤ **1. AMEGLIO EMANUELA FU MAURIZIO  
VEDOVA MILON DE VERSAILLON**

Diritto di: Diritto del concedente per 1/1 (deriva dall'atto 1)

1. VOLTURA D'UFFICIO del 06/12/2006 Pubblico ufficiale CITO GIANDOMENICO Sede TARANTO (TA) Repertorio n. 99337 - TRASCRIZIONE 23555/06 Voltura n. 360.1/2007 - Pratica n. TA0005466 in atti dal 11/01/2007

➤ **2. ANGIULLI - DI ALBERTO E GIANMATTIA DEL  
GENIO S.S.  
(CF 06884770634)**

sede in NAPOLI (NA)

Diritto di: Enfiteusi per 1/1 (deriva dall'atto 2)

2. Atto del 29/12/2009 Pubblico ufficiale RAIOLA VINCENZO Sede FRANCAVILLA FONTANA (BR) Repertorio n. 46077 - COMPRAVENDITA Nota presentata con Modello Unico n. 437.1/2010 Reparto PI di TARANTO in atti dal 14/01/2010

Catasto terreni

## Visura attuale per immobile

Situazione degli atti informatizzati al **26/02/2025**

**Immobile di catasto terreni****Causali di aggiornamento ed annotazioni****Informazioni riportate negli atti del catasto al 26/02/2025****Dati identificativi:** Comune di **GROTTagLIE (E205) (TA)**Foglio **16** Particella **115****Classamento:**Particella divisa in **3** porzioni

Totali particella:

Redditi: dominicale **Euro 11,34**agrario **Euro 8,66**Superficie: **3.539 m<sup>2</sup>****Il reddito dominicale è stato calcolato tenendo conto delle eventuali deduzioni indicate in tabella**

Porzione	AA	AB	AC
Reddito dominicale	Euro 2,88	Euro 8,45	Euro 0,01
Reddito agrario	Euro 1,73	Euro 6,92	Euro 0,01
Deduzioni	-	-	-
Superficie m <sup>2</sup>	557	2.976	6
Qualità	SEMINATIVO	ULIVETO	PASCOLO
Classe	2	3	1

**Ultimo atto di aggiornamento:** TABELLA DI VARIAZIONE del 07/12/2012 Pratica n. TA0196174 in atti dal 07/12/2012 TRASMISSIONE DATI AGEA AI SENSI DEL DL 3.10.2006 N.262 (n. 6425.1/2012)**Annotazioni:** VARIAZIONE CULTURALE ESEGUITA AI SENSI DEL DL 3.10.2006 N. 262, CONVERTITO CON MODIFICAZIONI NELLA LEGGE 24.11.2006 N. 286 E SUCCESSIVE MODIFICAZIONI (ANNO 2012)

## > Dati identificativi

Comune di **GROTTAGLIE (E205) (TA)**  
Foglio **16** Particella **115**

Impianto meccanografico del 31/03/1976

## > Dati di classamento

Particella divisa in **3** porzioni

Totali particella:

Redditi: dominicale **Euro 11,34**

agrario **Euro 8,66**

Superficie: **3.539 m<sup>2</sup>**

**Il reddito dominicale è stato calcolato tenendo conto delle eventuali deduzioni indicate in tabella**

TABELLA DI VARIAZIONE del 07/12/2012 Pratica n. TA0196174 in atti dal 07/12/2012 TRASMISSIONE DATI AGEA AI SENSI DEL DL 3.10.2006 N.262 (n. 6425.1/2012)

**Annotazioni:** VARIAZIONE CULTURALE ESEGUITA AI SENSI DEL DL 3.10.2006 N. 262, CONVERTITO CON MODIFICAZIONI NELLA LEGGE 24.11.2006 N. 286 E SUCCESSIVE MODIFICAZIONI (ANNO 2012)

Porzione	AA	AB	AC
Reddito dominicale	Euro 2,88	Euro 8,45	Euro 0,01
Reddito agrario	Euro 1,73	Euro 6,92	Euro 0,01
Deduzioni	-	-	-
Superficie m <sup>2</sup>	557	2.976	6
Qualità	SEMINATIVO	ULIVETO	PASCOLO
Classe	2	3	1

## > Intestazione attuale dell'immobile - totale intestati: 1

### > 1. ANGIULLI - DI ALBERTO E GIANMATTIA DEL GENIO S.S.

(CF 06884770634)

sede in NAPOLI (NA)

Diritto di: Proprietà per 1/1 (deriva dall'atto 1)

1. Atto del 03/07/2002 Pubblico ufficiale ROSALBA MIGLIETTA Sede NAPOLI (NA) Repertorio n. 26850 - MUTAMENTO DI DENOMINAZIONE O RAGIONE SOCIALE Trascrizione n. 5.1/2003 Reparto PI di TARANTO in atti dal 02/07/2003

Catasto terreni  
**Visura attuale per immobile**  
Situazione degli atti informatizzati al **26/02/2025**



**Immobile di catasto terreni**



**Causali di aggiornamento ed annotazioni**

**Informazioni riportate negli atti del catasto al 26/02/2025**

**Dati identificativi:** Comune di **GROTTAGLIE (E205) (TA)**

Foglio **16** Particella **171**

**Classamento:**

**Redditi:** dominicale **Euro 1,12 Lire 2.178**

agrario **Euro 0,92 Lire 1.782**

Particella con qualità: **ULIVETO** di classe **3**

Superficie: **396 m<sup>2</sup>**

**Ultimo atto di aggiornamento:** FRAZIONAMENTO del 31/07/2000 Pratica n. 132051 in atti dal 01/08/2000 (n. 1507/A.1/1982)

**Annotazioni:** PROV. PER FRAZIONAMENTO DELLA P.LLA 115 PROT. 6231 DEL 08.02.1982

**> Dati identificativi**

Comune di **GROTTAGLIE (E205) (TA)**

Foglio **16** Particella **171**

FRAZIONAMENTO del 31/07/2000 Pratica n. 132051 in atti dal 01/08/2000 (n. 1507/A.1/1982)

**Annotazioni:** PROV. PER FRAZIONAMENTO DELLA P.LLA115PROT.6231DEL08.02.1982

**> Dati di classamento**

**Redditi:** dominicale **Euro 1,12 Lire 2.178**

agrario **Euro 0,92 Lire 1.782**

Particella con qualità: **ULIVETO** di classe **3**

Superficie: **396 m<sup>2</sup>**

FRAZIONAMENTO del 31/07/2000 Pratica n. 132051 in atti dal 01/08/2000 (n. 1507/A.1/1982)

**Annotazioni:** PROV. PER FRAZIONAMENTO DELLA P.LLA115PROT.6231DEL08.02.1982

› **Intestazione attuale dell'immobile - totale intestati: 1**

---

› **1. ANGIULLI - DI ALBERTO E GIANMATTIA DEL  
GENIO S.S.**  
**(CF 06884770634)**

sede in NAPOLI (NA)

Diritto di: Proprieta' per 1/1 (deriva dall'atto 1)

1. Atto del 03/07/2002 Pubblico ufficiale ROSALBA MIGLIETTA Sede NAPOLI (NA) Repertorio n. 26850 - MUTAMENTO DI DENOMINAZIONE O RAGIONE SOCIALE Trascrizione n. 5.1/2003 Reparto PI di TARANTO in atti dal 02/07/2003

---

*Visura telematica*

Catasto terreni

## Visura attuale per immobile

Situazione degli atti informatizzati al **26/02/2025**

**Immobile di catasto terreni****Causali di aggiornamento ed annotazioni****Informazioni riportate negli atti del catasto al 26/02/2025****Dati identificativi:** Comune di **GROT TAGLIE (E205) (TA)**Foglio **16** Particella **172****Classamento:****Redditi:** dominicale **Euro 1,68 Lire 3.255**agrario **Euro 1,01 Lire 1.953**Particella con qualità: **UL FICH MAN** di classe **2**Superficie: **434 m<sup>2</sup>****Ultimo atto di aggiornamento:** FRAZIONAMENTO del 31/07/2000 Pratica n. 132079 in atti dal 01/08/2000 (n. 1507/A.1/1982)**Annotazioni:** PROV. PER FRAZIONAMENTO DELLA P.LLA 35 PROT. 6231 DEL 08.02.1982**> Dati identificativi**Comune di **GROT TAGLIE (E205) (TA)**Foglio **16** Particella **172**

FRAZIONAMENTO del 31/07/2000 Pratica n. 132079 in atti dal 01/08/2000 (n. 1507/A.1/1982)

**Annotazioni:** PROV. PER FRAZIONAMENTO DELLA P.LLA35PROT.6231DEL08.02.1982**> Dati di classamento****Redditi:** dominicale **Euro 1,68 Lire 3.255**agrario **Euro 1,01 Lire 1.953**Particella con qualità: **UL FICH MAN** di classe **2**Superficie: **434 m<sup>2</sup>**

FRAZIONAMENTO del 31/07/2000 Pratica n. 132079 in atti dal 01/08/2000 (n. 1507/A.1/1982)

**Annotazioni:** PROV. PER FRAZIONAMENTO DELLA P.LLA35PROT.6231DEL08.02.1982

Direzione Provinciale di Taranto  
Ufficio Provinciale - Territorio  
Servizi Catastali

Data: **26/02/2025**  
Ora: **10:30:43**  
Numero Pratica: **T117596/2025**  
Pag: **2 - Fine**

› **Intestazione attuale dell'immobile - totale intestati: 1**

---

› **1. ANNICCHIARICO Gesualdo  
(CF NNCGLD57S14E205L)**

nato a GROTTAGLIE (TA) il 14/11/1957  
Diritto di: Proprieta' per 1/1 (deriva dall'atto 1)

1. TESTAMENTO OLOGRAFO del 27/03/2009  
Pubblico ufficiale GIANDOMENICO CITO Sede  
GROTTAGLIE (TA) Repertorio n. 102851 - UU Sede  
TARANTO (TA) Registrazione Volume 9990 n. 1054  
registrato in data 24/03/2010 - Voltura n. 6901.1/2010 -  
Pratica n. TA0068875 in atti dal 22/04/2010

---

*Visura telematica*

Catasto terreni  
**Visura attuale per immobile**  
Situazione degli atti informatizzati al **26/02/2025**



Immobile di catasto terreni



Causali di aggiornamento ed annotazioni

**Informazioni riportate negli atti del catasto al 26/02/2025**

**Dati identificativi:** Comune di **GROTTAGLIE (E205) (TA)**

Foglio **16** Particella **173**

**Classamento:**

**Redditi:** dominicale **Euro 0,88 Lire 1.703**

agrario **Euro 0,53 Lire 1.022**

Particella con qualità: **UL FICH MAN** di classe **2**

Superficie: **227 m<sup>2</sup>**

**Ultimo atto di aggiornamento:** FRAZIONAMENTO del 31/07/2000 Pratica n. 132101 in atti dal 01/08/2000 (n. 1507/A.1/1982)

**Annotazioni:** PROV. PER FRAZIONAMENTO DELLA P.LLA 158 PROT. 6231 DEL 08.02.1982

> **Dati identificativi**

Comune di **GROTTAGLIE (E205) (TA)**

Foglio **16** Particella **173**

FRAZIONAMENTO del 31/07/2000 Pratica n. 132101 in atti dal 01/08/2000 (n. 1507/A.1/1982)

**Annotazioni:** PROV. PER FRAZIONAMENTO DELLA P.LLA158PROT.6231DEL08.02.1982

> **Dati di classamento**

**Redditi:** dominicale **Euro 0,88 Lire 1.703**

agrario **Euro 0,53 Lire 1.022**

Particella con qualità: **UL FICH MAN** di classe **2**

Superficie: **227 m<sup>2</sup>**

FRAZIONAMENTO del 31/07/2000 Pratica n. 132101 in atti dal 01/08/2000 (n. 1507/A.1/1982)

**Annotazioni:** PROV. PER FRAZIONAMENTO DELLA P.LLA158PROT.6231DEL08.02.1982



Direzione Provinciale di Taranto  
Ufficio Provinciale - Territorio  
Servizi Catastali

Data: **26/02/2025**  
Ora: **10:30:10**  
Numero Pratica: **T117061/2025**  
Pag: **2 - Fine**

> **Intestazione attuale dell'immobile - totale intestati: 1**

---

> **1. NISI Maria Maddalena  
(CF NSIMMD26B66E205O)**

nata a GROTTAGLIE (TA) il 26/02/1926

Diritto di: Proprieta' per 1000/1000 (deriva dall'atto  
1)

1. FRAZIONAMENTO del 31/07/2000 Pratica n. 132101  
in atti dal 01/08/2000 (n. 1507/A.1/1982)

---

*Visura telematica*

Catasto terreni

## Visura attuale per immobile

Situazione degli atti informatizzati al **26/02/2025**

**Immobile di catasto terreni****Causali di aggiornamento ed annotazioni****Informazioni riportate negli atti del catasto al 26/02/2025****Dati identificativi:** Comune di **TARANTO (L049A) (TA)** Sezione **TARANTO**  
Foglio **147** Particella **44****Classamento:****Redditi:** dominicale **Euro 10,70 Lire 20.723**agrario **Euro 5,14 Lire 9.947**Particella con qualità: **PASC CESPUG** di classe **U**Superficie: **8.289 m<sup>2</sup>****Ultimo atto di aggiornamento:** VARIAZIONE D'UFFICIO in atti dal 08/02/1986 (n. 685)**> Dati identificativi**Comune di **TARANTO (L049A) (TA)**Sezione **TARANTO**Foglio **147** Particella **44**Partita: **12298**

Impianto meccanografico del 26/01/1978

**> Dati di classamento****Redditi:** dominicale **Euro 10,70 Lire 20.723**agrario **Euro 5,14 Lire 9.947**Particella con qualità: **PASC CESPUG** di classe **U**Superficie: **8.289 m<sup>2</sup>**

VARIAZIONE D'UFFICIO in atti dal 08/02/1986 (n. 685)

**> Intestazione attuale dell'immobile - totale intestati: 1****> 1. S I F J SPA (CF 00309340735)**sede in **TARANTO (TA)**

Diritto di: Proprieta' per 1/1 (deriva dall'atto 1)

1. Atto del 06/06/2002 Pubblico ufficiale PIZZUTI FRANCESCO Sede TARANTO (TA) Repertorio n. 44445 - COMPRAVENDITA (Passaggi intermedi da esaminare) Trascrizione n. 9317.1/2002 Reparto PI di TARANTO - Pratica n. 119981 in atti dal 01/07/2002



Direzione Provinciale di Taranto  
Ufficio Provinciale - Territorio  
Servizi Catastali

Data: **26/02/2025**  
Ora: **10:16:53**  
Numero Pratica: **T104176/2025**  
Pag: **2 - Fine**

*Visura telematica*

Catasto terreni  
**Visura attuale per immobile**  
Situazione degli atti informatizzati al **26/02/2025**



**Immobile di catasto terreni**



**Causali di aggiornamento ed annotazioni**

**Informazioni riportate negli atti del catasto al 26/02/2025**

**Dati identificativi:** Comune di **TARANTO (L049A) (TA)** Sezione **TARANTO**  
Foglio **147** Particella **45**

**Classamento:**

**Redditi:** dominicale **Euro 22,28 Lire 43.140**

agrario **Euro 10,69 Lire 20.707**

Particella con qualità: **PASC CESPUG** di classe **U**

Superficie: **17.256 m<sup>2</sup>**

**Ultimo atto di aggiornamento:** VARIAZIONE D'UFFICIO in atti dal 08/02/1986 (n. 685)

**> Dati identificativi**

Comune di **TARANTO (L049A) (TA)**

Impianto meccanografico del 26/01/1978

Sezione **TARANTO**

Foglio **147** Particella **45**

Partita: **12298**

**> Dati di classamento**

**Redditi:** dominicale **Euro 22,28 Lire 43.140**

VARIAZIONE D'UFFICIO in atti dal 08/02/1986 (n. 685)

agrario **Euro 10,69 Lire 20.707**

Particella con qualità: **PASC CESPUG** di classe **U**

Superficie: **17.256 m<sup>2</sup>**

**> Intestazione attuale dell'immobile - totale intestati: 1**

**> 1. S I F J SPA (CF 00309340735)**

sede in **TARANTO (TA)**

Diritto di: Proprietà per 1/1 (deriva dall'atto 1)

1. Atto del 06/06/2002 Pubblico ufficiale PIZZUTI FRANCESCO Sede TARANTO (TA) Repertorio n. 44445 - COMPRAVENDITA (Passaggi intermedi da esaminare) Trascrizione n. 9317.1/2002 Reparto PI di TARANTO - Pratica n. 119981 in atti dal 01/07/2002



Direzione Provinciale di Taranto  
Ufficio Provinciale - Territorio  
Servizi Catastali

Data: **26/02/2025**  
Ora: **10:17:31**  
Numero Pratica: **T104811/2025**  
Pag: **2 - Fine**

*Visura telematica*

Catasto terreni  
**Visura attuale per immobile**  
Situazione degli atti informatizzati al **26/02/2025**



Immobile di catasto terreni



Causali di aggiornamento ed annotazioni

**Informazioni riportate negli atti del catasto al 26/02/2025**

**Dati identificativi:** Comune di **TARANTO (L049A) (TA)** Sezione **TARANTO**

Foglio **147** Particella **1431**

**Classamento:**

**Redditi:** dominicale **Euro 8,76**

agrario **Euro 4,20**

Particella con qualità: **PASC CESPUG** di classe **U**

Superficie: **6.782 m<sup>2</sup>**

**Ultimo atto di aggiornamento:** FRAZIONAMENTO del 07/11/2024 Pratica n. TA0132135 in atti dal 07/11/2024 Protocollo NSD n. ENTRATE.AGEV-ST1.REGISTRO UFFICIALE.4683293.07/11/2024 presentato il 07/11/2024 (n. 132135.1/2024)

**> Dati identificativi**

Comune di **TARANTO (L049A) (TA)**

Sezione **TARANTO**

Foglio **147** Particella **1431**

FRAZIONAMENTO del 07/11/2024 Pratica n. TA0132135 in atti dal 07/11/2024 Protocollo NSD n. ENTRATE.AGEV-ST1.REGISTRO UFFICIALE.46832-93.07/11/2024 presentato il 07/11/2024 (n. 132135.1/2024)

**> Dati di classamento**

**Redditi:** dominicale **Euro 8,76**

agrario **Euro 4,20**

Particella con qualità: **PASC CESPUG** di classe **U**

Superficie: **6.782 m<sup>2</sup>**

FRAZIONAMENTO del 07/11/2024 Pratica n. TA0132135 in atti dal 07/11/2024 Protocollo NSD n. ENTRATE.AGEV-ST1.REGISTRO UFFICIALE.46832-93.07/11/2024 presentato il 07/11/2024 (n. 132135.1/2024)

> **Intestazione attuale dell'immobile - totale intestati: 1**

---

> **1. S I F J SPA (CF 00309340735)**

sede in TARANTO (TA)

Diritto di: Proprieta' per 1/1 (deriva dall'atto 1)

1. FRAZIONAMENTO del 07/11/2024 Pratica n. TA0132135 in atti dal 07/11/2024 Protocollo NSD n. ENTRATE.AGEV-ST1.REGISTRO UFFICIALE.46832-93.07/11/2024 presentato il 07/11/2024 (n. 132135.1/2024)

---

*Visura telematica*

Catasto terreni  
**Visura attuale per immobile**  
Situazione degli atti informatizzati al **26/02/2025**



Immobile di catasto terreni



Causali di aggiornamento ed annotazioni

**Informazioni riportate negli atti del catasto al 26/02/2025**

**Dati identificativi:** Comune di **TARANTO (L049A) (TA)** Sezione **TARANTO**  
Foglio **147** Particella **1434**

**Classamento:**

**Redditi:** dominicale **Euro 8,40**  
agrario **Euro 4,03**

Particella con qualità: **PASC CESPUG** di classe **U**

Superficie: **6.507 m<sup>2</sup>**

**Ultimo atto di aggiornamento:** FRAZIONAMENTO del 07/11/2024 Pratica n. TA0132135 in atti dal 07/11/2024 Protocollo NSD n. ENTRATE.AGEV-ST1.REGISTRO UFFICIALE.4683293.07/11/2024 presentato il 07/11/2024 (n. 132135.1/2024)

**> Dati identificativi**

Comune di **TARANTO (L049A) (TA)**  
Sezione **TARANTO**  
Foglio **147** Particella **1434**

FRAZIONAMENTO del 07/11/2024 Pratica n. TA0132135 in atti dal 07/11/2024 Protocollo NSD n. ENTRATE.AGEV-ST1.REGISTRO UFFICIALE.46832-93.07/11/2024 presentato il 07/11/2024 (n. 132135.1/2024)

**> Dati di classamento**

**Redditi:** dominicale **Euro 8,40**  
agrario **Euro 4,03**  
Particella con qualità: **PASC CESPUG** di classe **U**  
  
Superficie: **6.507 m<sup>2</sup>**

FRAZIONAMENTO del 07/11/2024 Pratica n. TA0132135 in atti dal 07/11/2024 Protocollo NSD n. ENTRATE.AGEV-ST1.REGISTRO UFFICIALE.46832-93.07/11/2024 presentato il 07/11/2024 (n. 132135.1/2024)



> **Intestazione attuale dell'immobile - totale intestati: 1**

---

> **1. S I F J SPA (CF 00309340735)**

sede in TARANTO (TA)

Diritto di: Proprieta' per 1000/1000 (deriva dall'atto  
1)

1. FRAZIONAMENTO del 07/11/2024 Pratica n.  
TA0132135 in atti dal 07/11/2024 Protocollo NSD n.  
ENTRATE.AGEV-ST1.REGISTRO UFFICIALE.46832-  
93.07/11/2024 presentato il 07/11/2024 (n. 132135.1/2024)

---

*Visura telematica*

Catasto terreni  
**Visura attuale per immobile**  
Situazione degli atti informatizzati al **26/02/2025**



**Immobile di catasto terreni**



**Causali di aggiornamento ed annotazioni**

**Informazioni riportate negli atti del catasto al 26/02/2025**

**Dati identificativi:** Comune di **TARANTO (L049A) (TA)** Sezione **TARANTO**  
Foglio **147** Particella **1437**

**Classamento:**

**Redditi:** dominicale **Euro 7,88**  
agrario **Euro 3,78**

Particella con qualità: **PASC CESPUG** di classe **U**

Superficie: **6.103 m<sup>2</sup>**

**Ultimo atto di aggiornamento:** FRAZIONAMENTO del 07/11/2024 Pratica n. TA0132135 in atti dal 07/11/2024 Protocollo NSD n. ENTRATE.AGEV-ST1.REGISTRO UFFICIALE.4683293.07/11/2024 presentato il 07/11/2024 (n. 132135.1/2024)

**> Dati identificativi**

Comune di **TARANTO (L049A) (TA)**  
Sezione **TARANTO**  
Foglio **147** Particella **1437**

FRAZIONAMENTO del 07/11/2024 Pratica n. TA0132135 in atti dal 07/11/2024 Protocollo NSD n. ENTRATE.AGEV-ST1.REGISTRO UFFICIALE.46832-93.07/11/2024 presentato il 07/11/2024 (n. 132135.1/2024)

**> Dati di classamento**

**Redditi:** dominicale **Euro 7,88**  
agrario **Euro 3,78**  
Particella con qualità: **PASC CESPUG** di classe **U**  
  
Superficie: **6.103 m<sup>2</sup>**

FRAZIONAMENTO del 07/11/2024 Pratica n. TA0132135 in atti dal 07/11/2024 Protocollo NSD n. ENTRATE.AGEV-ST1.REGISTRO UFFICIALE.46832-93.07/11/2024 presentato il 07/11/2024 (n. 132135.1/2024)

> **Intestazione attuale dell'immobile - totale intestati: 1**

---

> **1. S I F J SPA (CF 00309340735)**

sede in TARANTO (TA)

Diritto di: Proprieta' per 1/1 (deriva dall'atto 1)

1. FRAZIONAMENTO del 07/11/2024 Pratica n. TA0132135 in atti dal 07/11/2024 Protocollo NSD n. ENTRATE.AGEV-ST1.REGISTRO UFFICIALE.46832-93.07/11/2024 presentato il 07/11/2024 (n. 132135.1/2024)

---

*Visura telematica*

Catasto terreni  
**Visura attuale per immobile**  
Situazione degli atti informatizzati al **26/02/2025**



**Immobile di catasto terreni**



**Causali di aggiornamento ed annotazioni**

**Informazioni riportate negli atti del catasto al 26/02/2025**

**Dati identificativi:** Comune di **TARANTO (L049A) (TA)** Sezione **TARANTO**

Foglio **147** Particella **1440**

**Classamento:**

**Redditi:** dominicale **Euro 7,53**

agrario **Euro 3,62**

Particella con qualità: **PASC CESPUG** di classe **U**

Superficie: **5.834 m<sup>2</sup>**

**Ultimo atto di aggiornamento:** FRAZIONAMENTO del 07/11/2024 Pratica n. TA0132135 in atti dal 07/11/2024 Protocollo NSD n. ENTRATE.AGEV-ST1.REGISTRO UFFICIALE.4683293.07/11/2024 presentato il 07/11/2024 (n. 132135.1/2024)

**> Dati identificativi**

Comune di **TARANTO (L049A) (TA)**

Sezione **TARANTO**

Foglio **147** Particella **1440**

FRAZIONAMENTO del 07/11/2024 Pratica n. TA0132135 in atti dal 07/11/2024 Protocollo NSD n. ENTRATE.AGEV-ST1.REGISTRO UFFICIALE.46832-93.07/11/2024 presentato il 07/11/2024 (n. 132135.1/2024)

**> Dati di classamento**

**Redditi:** dominicale **Euro 7,53**

agrario **Euro 3,62**

Particella con qualità: **PASC CESPUG** di classe **U**

Superficie: **5.834 m<sup>2</sup>**

FRAZIONAMENTO del 07/11/2024 Pratica n. TA0132135 in atti dal 07/11/2024 Protocollo NSD n. ENTRATE.AGEV-ST1.REGISTRO UFFICIALE.46832-93.07/11/2024 presentato il 07/11/2024 (n. 132135.1/2024)

> **Intestazione attuale dell'immobile - totale intestati: 1**

---

> **1. S I F J SPA (CF 00309340735)**

sede in TARANTO (TA)

Diritto di: Proprieta' per 1/1 (deriva dall'atto 1)

1. FRAZIONAMENTO del 07/11/2024 Pratica n. TA0132135 in atti dal 07/11/2024 Protocollo NSD n. ENTRATE.AGEV-ST1.REGISTRO UFFICIALE.46832-93.07/11/2024 presentato il 07/11/2024 (n. 132135.1/2024)

---

*Visura telematica*

Catasto terreni  
**Visura attuale per immobile**  
Situazione degli atti informatizzati al **26/02/2025**



**Immobile di catasto terreni**



**Causali di aggiornamento ed annotazioni**

**Informazioni riportate negli atti del catasto al 26/02/2025**

**Dati identificativi:** Comune di **TARANTO (L049A) (TA)** Sezione **TARANTO**

Foglio **147** Particella **1443**

**Classamento:**

**Redditi:** dominicale **Euro 6,99**

agrario **Euro 3,35**

Particella con qualità: **PASC CESPUG** di classe **U**

Superficie: **5.410 m<sup>2</sup>**

**Ultimo atto di aggiornamento:** FRAZIONAMENTO del 07/11/2024 Pratica n. TA0132135 in atti dal 07/11/2024 Protocollo NSD n. ENTRATE.AGEV-ST1.REGISTRO UFFICIALE.4683293.07/11/2024 presentato il 07/11/2024 (n. 132135.1/2024)

**> Dati identificativi**

Comune di **TARANTO (L049A) (TA)**

Sezione **TARANTO**

Foglio **147** Particella **1443**

FRAZIONAMENTO del 07/11/2024 Pratica n. TA0132135 in atti dal 07/11/2024 Protocollo NSD n. ENTRATE.AGEV-ST1.REGISTRO UFFICIALE.46832-93.07/11/2024 presentato il 07/11/2024 (n. 132135.1/2024)

**> Dati di classamento**

**Redditi:** dominicale **Euro 6,99**

agrario **Euro 3,35**

Particella con qualità: **PASC CESPUG** di classe **U**

Superficie: **5.410 m<sup>2</sup>**

FRAZIONAMENTO del 07/11/2024 Pratica n. TA0132135 in atti dal 07/11/2024 Protocollo NSD n. ENTRATE.AGEV-ST1.REGISTRO UFFICIALE.46832-93.07/11/2024 presentato il 07/11/2024 (n. 132135.1/2024)

> **Intestazione attuale dell'immobile - totale intestati: 1**

---

> **1. S I F J SPA (CF 00309340735)**

sede in TARANTO (TA)

Diritto di: Proprieta' per 1/1 (deriva dall'atto 1)

1. FRAZIONAMENTO del 07/11/2024 Pratica n. TA0132135 in atti dal 07/11/2024 Protocollo NSD n. ENTRATE.AGEV-ST1.REGISTRO UFFICIALE.46832-93.07/11/2024 presentato il 07/11/2024 (n. 132135.1/2024)

---

*Visura telematica*

Catasto terreni  
**Visura attuale per immobile**  
Situazione degli atti informatizzati al **26/02/2025**



**Immobile di catasto terreni**



**Causali di aggiornamento ed annotazioni**

---

**Informazioni riportate negli atti del catasto al 26/02/2025**

**Dati identificativi:** Comune di **TARANTO (L049A) (TA)** Sezione **TARANTO**  
Foglio **148** Particella **4**

**Classamento:**

Particella con destinazione: **ENTE URBANO**  
Superficie: **163.424 m<sup>2</sup>**

**Ultimo atto di aggiornamento:** Tipo Mappale del 22/05/2014 Pratica n. TA0066111 in atti dal 22/05/2014  
presentato il 22/05/2014 PER AMPLIAMENTO (n. 66111.1/2014)

---

**> Dati identificativi**

Comune di **TARANTO (L049A) (TA)**  
Sezione **TARANTO**  
Foglio **148** Particella **4**  
Aree di enti urbani e promiscui - Partita speciale 1

Impianto meccanografico del 26/01/1978

**Annotazione di immobile:** Atto di aggiornamento non  
conforme all'art. 1, comma 8, D.M. n. 701/94

**Unità immobiliari corrispondenti al catasto  
fabbricati**

Comune di **TARANTO (L049) (TA)**  
Foglio **148** Particella **4**

---

**> Dati di classamento**

Particella con destinazione: **ENTE URBANO**  
Superficie: **163.424 m<sup>2</sup>**

**FRAZIONAMENTO** del 28/01/2009 Pratica n.  
TA0014944 in atti dal 28/01/2009 (n. 14944.1/2009)

---



Direzione Provinciale di Taranto  
Ufficio Provinciale - Territorio  
Servizi Catastali

Data: **26/02/2025**  
Ora: **10:20:01**  
Numero Pratica: **T107205/2025**  
Pag: **2 - Fine**

**> Altre variazioni**

Tipo Mappale del 22/05/2014 Pratica n. TA0066111 in  
atti dal 22/05/2014 presentato il 22/05/2014 PER  
AMPLIAMENTO (n. 66111.1/2014)

---

---

*Visura telematica*

Catasto terreni  
**Visura attuale per immobile**  
Situazione degli atti informatizzati al **26/02/2025**



**Immobile di catasto terreni**



**Causali di aggiornamento ed annotazioni**

---

**Informazioni riportate negli atti del catasto al 26/02/2025**

**Dati identificativi:** Comune di **TARANTO (L049A) (TA)** Sezione **TARANTO**  
Foglio **148** Particella **33**

**Classamento:**

Particella con destinazione: **ENTE URBANO**  
Superficie: **14.956 m<sup>2</sup>**

**Ultimo atto di aggiornamento:** FRAZIONAMENTO del 28/01/2009 Pratica n. TA0014944 in atti dal 28/01/2009 (n. 14944.1/2009)

---

**> Dati identificativi**

Comune di **TARANTO (L049A) (TA)**  
Sezione **TARANTO**  
Foglio **148** Particella **33**  
Aree di enti urbani e promiscui - Partita speciale 1

FRAZIONAMENTO del 28/01/2009 Pratica n. TA0014944 in atti dal 28/01/2009 (n. 14944.1/2009)  
**Annotazione di immobile:** SR

**Unità immobiliari corrispondenti al catasto fabbricati**

Comune di **TARANTO (L049) (TA)**  
Foglio **148** Particella **33**

---

**> Dati di classamento**

Particella con destinazione: **ENTE URBANO**  
Superficie: **14.956 m<sup>2</sup>**

FRAZIONAMENTO del 28/01/2009 Pratica n. TA0014944 in atti dal 28/01/2009 (n. 14944.1/2009)

Catasto terreni  
**Visura attuale per immobile**  
Situazione degli atti informatizzati al **26/02/2025**



**Immobile di catasto terreni**



**Causali di aggiornamento ed annotazioni**

**Informazioni riportate negli atti del catasto al 26/02/2025**

**Dati identificativi:** Comune di **TARANTO (L049A) (TA)** Sezione **TARANTO**  
Foglio **148** Particella **42**

**Classamento:**

**Redditi:** dominicale **Euro 19,64**  
agrario **Euro 9,43**

Particella con qualità: **PASC CESPUG** di classe **U**

Superficie: **15.211 m<sup>2</sup>**

**Ultimo atto di aggiornamento:** Tipo Mappale del 01/07/2011 Pratica n. TA0122200 in atti dal 01/07/2011  
presentato il 30/06/2011 (n. 122200.1/2011)

**> Dati identificativi**

Comune di **TARANTO (L049A) (TA)**  
Sezione **TARANTO**  
Foglio **148** Particella **42**

Tipo Mappale del 01/07/2011 Pratica n. TA0122200 in  
atti dal 01/07/2011 presentato il 30/06/2011 (n.  
122200.1/2011)

**> Dati di classamento**

**Redditi:** dominicale **Euro 19,64**  
agrario **Euro 9,43**

Particella con qualità: **PASC CESPUG** di classe **U**

Superficie: **15.211 m<sup>2</sup>**

Tipo Mappale del 01/07/2011 Pratica n. TA0122200 in  
atti dal 01/07/2011 presentato il 30/06/2011 (n.  
122200.1/2011)

**> Intestazione attuale dell'immobile - totale intestati: 1**

**> 1. ENS SOLAR FOUR S.R.L.**  
**(CF 03225740988)**  
sede in PADERNO FRANCIACORTA (BS)  
Diritto di: Proprieta' per 1/1 (deriva dall'atto 1)

1. TABELLA DI VARIAZIONE del 01/07/2011 -  
presentato il 30/06/2011 n. 122200.1/2011 - Pratica n.  
TA0122200 in atti dal 01/07/2011

**Nel documento sono indicati gli identificativi  
catastali dell'immobile originario dell'attuale**

**TARANTO (L049) (TA)**  
**Foglio 148 Particella 20**

Direzione Provinciale di Taranto  
Ufficio Provinciale - Territorio  
Servizi Catastali

Data: **26/02/2025**  
Ora: **10:18:57**  
Numero Pratica: **T106132/2025**  
Pag: **2 - Fine**

---

*Visura telematica*

Catasto terreni  
**Visura attuale per immobile**  
Situazione degli atti informatizzati al 26/02/2025



Immobile di catasto terreni



Causali di aggiornamento ed annotazioni

Informazioni riportate negli atti del catasto al 26/02/2025

**Dati identificativi:** Comune di **TARANTO (L049A) (TA)** Sezione **TARANTO**  
Foglio **148** Particella **44**

**Classamento:**

**Redditi:** dominicale **Euro 83,74**  
                  agrario **Euro 40,19**

Particella con qualità: **PASC CESPUG** di classe **U**

Superficie: **64.857 m<sup>2</sup>**

**Ultimo atto di aggiornamento:** Tipo Mappale del 01/07/2011 Pratica n. TA0122200 in atti dal 01/07/2011  
presentato il 30/06/2011 (n. 122200.1/2011)

> **Dati identificativi**

Comune di **TARANTO (L049A) (TA)**  
Sezione **TARANTO**  
Foglio **148** Particella **44**

Tipo Mappale del 01/07/2011 Pratica n. TA0122200 in  
atti dal 01/07/2011 presentato il 30/06/2011 (n.  
122200.1/2011)

> **Dati di classamento**

**Redditi:** dominicale **Euro 83,74**  
                  agrario **Euro 40,19**  
Particella con qualità: **PASC CESPUG** di classe **U**

Superficie: **64.857 m<sup>2</sup>**

Tipo Mappale del 01/07/2011 Pratica n. TA0122200 in  
atti dal 01/07/2011 presentato il 30/06/2011 (n.  
122200.1/2011)

> **Intestazione attuale dell'immobile - totale intestati: 1**

> **1. ENS SOLAR FOUR S.R.L.**  
**(CF 03225740988)**  
sede in PADERNO FRANCIACORTA (BS)  
Diritto di: Proprieta' per 1/1 (deriva dall'atto 1)

1. TABELLA DI VARIAZIONE del 01/07/2011 -  
presentato il 30/06/2011 n. 122200.1/2011 - Pratica n.  
TA0122200 in atti dal 01/07/2011

**Nel documento sono indicati gli identificativi  
catastali dell'immobile originario dell'attuale**

TARANTO (L049) (TA)  
Foglio **148** Particella **21**

Direzione Provinciale di Taranto  
Ufficio Provinciale - Territorio  
Servizi Catastali

Data: **26/02/2025**  
Ora: **10:19:30**  
Numero Pratica: **T106684/2025**  
Pag: **2 - Fine**

---

*Visura telematica*

Catasto terreni  
**Visura attuale per immobile**  
Situazione degli atti informatizzati al **26/02/2025**



**Immobile di catasto terreni**



**Causali di aggiornamento ed annotazioni**

**Informazioni riportate negli atti del catasto al 26/02/2025**

**Dati identificativi:** Comune di **TARANTO (L049A) (TA)** Sezione **TARANTO**  
Foglio **153** Particella **190**

**Classamento:**

**Redditi:** dominicale **Euro 14,43 Lire 27.936**  
agrario **Euro 5,41 Lire 10.476**

Particella con qualità: **VIGNETO** di classe **1**

Superficie: **582 m²**

**Ultimo atto di aggiornamento:** FRAZIONAMENTO del 10/07/1996 in atti dal 24/12/1997 (n. 69.44/1988)

**> Dati identificativi**

Comune di **TARANTO (L049A) (TA)**  
Sezione **TARANTO**  
Foglio **153** Particella **190**  
Partita: **217345**

FRAZIONAMENTO del 10/07/1996 in atti dal  
24/12/1997 (n. 69.44/1988)

**> Dati di classamento**

**Redditi:** dominicale **Euro 14,43 Lire 27.936**  
agrario **Euro 5,41 Lire 10.476**  
Particella con qualità: **VIGNETO** di classe **1**  
Superficie: **582 m²**

FRAZIONAMENTO del 10/07/1996 in atti dal  
24/12/1997 (n. 69.44/1988)

**> Intestazione attuale dell'immobile - totale intestati: 1**

**> 1. DEMANIO DELLO STATO  
(CF 97905320582)**

sede in ROMA (RM)  
Diritto di: Proprietà per 1000/1000 (deriva dall'atto  
1)

1. Atto amministrativo DECRETO (DISPOSIZIONI  
DELLE AUTORITA') del 26/09/1995 Pubblico ufficiale  
PREFETTURA Sede TARANTO (TA) Repertorio n.  
4300 - UR Sede TARANTO (TA) Registrazione n. 729  
registrato in data 12/10/1995 - Voltura n. 6036.7/1995  
in atti dal 09/03/1999



Direzione Provinciale di Taranto  
Ufficio Provinciale - Territorio  
Servizi Catastali

Data: **26/02/2025**  
Ora: **10:21:36**  
Numero Pratica: **T108784/2025**  
Pag: **2 - Fine**

*Visura telematica*



Catasto terreni

## Visura attuale per immobile

Situazione degli atti informatizzati al **26/02/2025**

**Immobile di catasto terreni****Causali di aggiornamento ed annotazioni****Informazioni riportate negli atti del catasto al 26/02/2025****Dati identificativi:** Comune di **TARANTO (L049A) (TA)** Sezione **TARANTO**  
Foglio **153** Particella **207****Classamento:**Particella divisa in **2** porzioni

Totali particella:

Redditi: dominicale **Euro 261,47**agrario **Euro 171,61**Superficie: **48.217 m<sup>2</sup>****Il reddito dominicale è stato calcolato tenendo conto delle eventuali deduzioni indicate in tabella**

Porzione	AA	AB
Reddito dominicale	Euro 28,42	Euro 233,05
Reddito agrario	Euro 16,24	Euro 155,37
Deduzioni	-	-
Superficie m <sup>2</sup>	5.241	42.976
Qualità	SEMINATIVO	ULIVETO
Classe	2	1

**Ultimo atto di aggiornamento:** TABELLA DI VARIAZIONE del 14/12/2007 Pratica n. TA0343228 in atti dal 14/12/2007 TRASMISSIONE DATI AGEA AI SENSI DEL DL 3.10.2006 N.262 (n. 70799.1/2007)**Annotazioni:** VARIAZIONE COLTURALE ESEGUITA AI SENSI DEL DL 3.10.2006 N. 262, CONVERTITO CON MODIFICAZIONI NELLA LEGGE 24.11.2006 N. 286 (ANNO 2007) - QUALITA' DICHIARATA O PARIFICATA A COLTURA PRESENTE NEL QUADRO TARIFFARIO DEL COMUNE

> **Dati identificativi**

Comune di **TARANTO (L049A) (TA)**  
Sezione **TARANTO**  
Foglio **153** Particella **207**

VERIFICA STRAORDINARIA del 19/07/1999 in atti dal  
11/08/1999 5339/99 (n. 49.1/1999)

> **Dati di classamento**

Particella divisa in **2** porzioni

Totali particella:

Redditi: dominicale **Euro 261,47**

agrario **Euro 171,61**

Superficie: **48.217 m<sup>2</sup>**

**Il reddito dominicale è stato calcolato tenendo  
conto delle eventuali deduzioni indicate in  
tabella**

TABELLA DI VARIAZIONE del 14/12/2007 Pratica n.  
TA0343228 in atti dal 14/12/2007 TRASMISSIONE  
DATI AGEA AI SENSI DEL DL 3.10.2006 N.262 (n.  
70799.1/2007)

**Annotazioni:** VARIAZIONE COLTURALE ESEGUITA  
AI SENSI DEL DL 3.10.2006 N. 262, CONVERTITO  
CON MODIFICAZIONI NELLA LEGGE 24.11.2006 N.  
286 (ANNO 2007) - QUALITA' DICHIARATA O  
PARIFICATA A CULTURA PRESENTE NEL QUADRO  
TARIFFARIO DEL COMUNE

Porzione	AA	AB
Reddito dominicale	Euro 28,42	Euro 233,05
Reddito agrario	Euro 16,24	Euro 155,37
Deduzioni	-	-
Superficie m <sup>2</sup>	5.241	42.976
Qualità	SEMINATIVO	ULIVETO
Classe	2	1

➤ **Intestazione attuale dell'immobile - totale intestati: 2**

---

➤ **1. VITALE Cosimo Francesco  
(CF VTLCMF80H14E205W)**

nato a GROTTAGLIE (TA) il 14/06/1980  
Diritto di: Proprieta' per 1/2 (deriva dall'atto 1)

1. DENUNZIA (NEI PASSAGGI PER CAUSA DI MORTE) del 05/06/2020 Pubblico ufficiale VITALE Sede GROTTAGLIE (TA) - UU Sede TARANTO (TA) Registrazione Volume 88888 n. 4496128 registrato in data 09/12/2020 - SUCC. INTESTATA DI POLIGNANO ANGELA Voltura n. 8520.1/2020 - Pratica n. TA0087783 in atti dal 14/12/2020

➤ **2. VITALE Maria (CF VTLMRA83E41E205G)**

nata a GROTTAGLIE (TA) il 01/05/1983  
Diritto di: Proprieta' per 1/2 (deriva dall'atto 1)

Catasto terreni  
**Visura attuale per immobile**  
Situazione degli atti informatizzati al **26/02/2025**



Immobile di catasto terreni



Causali di aggiornamento ed annotazioni

**Informazioni riportate negli atti del catasto al 26/02/2025**

**Dati identificativi:** Comune di **TARANTO (L049A) (TA)** Sezione **TARANTO**

Foglio **156** Particella **16**

**Classamento:**

**Redditi:** dominicale **Euro 286,40**

agrario **Euro 143,20**

Particella con qualità: **SEMINATIVO** di classe **1**

Superficie: **42.657 m<sup>2</sup>**

**Ultimo atto di aggiornamento:** VARIAZIONE D'UFFICIO del 20/03/1980 Pratica n. TA0070467 in atti dal 08/04/2008 IST. PROT. N. 70438 DEL 08/04/2008 PER OMESSA REGISTRAZ. DEL TIPO DI FRAZ. N. 62 DEL 20/03/1980. (n. 813.1/2008)

**Annotazioni:** DERIVA DALLA EX P.LLA 1 ORA 36 PER OMESSA REGISTRAZIONE DEL TIPO DI FRAZ. N. 62 DEL 20/03/1980.

**> Dati identificativi**

Comune di **TARANTO (L049A) (TA)**

Sezione **TARANTO**

Foglio **156** Particella **16**

VARIAZIONE D'UFFICIO del 20/03/1980 Pratica n. TA0070467 in atti dal 08/04/2008 IST. PROT. N. 70438 DEL 08/04/2008 PER OMESSA REGISTRAZ. DEL TIPO DI FRAZ. N. 62 DEL 20/03/1980. (n. 813.1/2008)

**Annotazioni:** DERIVA DALLA EX P.LLA 1 ORA 36 PER OMESSA REGISTRAZIONE DEL TIPO DI FRAZ. N. 62 DEL 20/03/1980.

**> Dati di classamento**

**Redditi:** dominicale **Euro 286,40**

agrario **Euro 143,20**

Particella con qualità: **SEMINATIVO** di classe **1**

Superficie: **42.657 m<sup>2</sup>**

VARIAZIONE D'UFFICIO del 20/03/1980 Pratica n. TA0070467 in atti dal 08/04/2008 IST. PROT. N. 70438 DEL 08/04/2008 PER OMESSA REGISTRAZ. DEL TIPO DI FRAZ. N. 62 DEL 20/03/1980. (n. 813.1/2008)

**Annotazioni:** DERIVA DALLA EX P.LLA 1 ORA 36 PER OMESSA REGISTRAZIONE DEL TIPO DI FRAZ. N. 62 DEL 20/03/1980.

➤ **Intestazione attuale dell'immobile - totale intestati: 3**

---

➤ **1. FUSCO Gennaro Maria  
(CF FSCGNR98A12F839H)**

nato a NAPOLI (NA) il 12/01/1998

Diritto di: Proprieta' per 1/6      Regime: bene  
personale (deriva dall'atto 1)

1. DENUNZIA (NEI PASSAGGI PER CAUSA DI MORTE) del 23/05/2018 Pubblico ufficiale FUSCO Sede NAPOLI (NA) - UU Sede NAPOLI (NA) Registrazione Volume 9990 n. 1967 registrato in data 20/12/2018 - DICH SUCC LEGITTIMA DI FUSCO SEBASTIANO Voltura n. 536.3/2019 - Pratica n. TA0003361 in atti dal 17/01/2019

➤ **2. FUSCO Maria Chiara  
(CF FSCMCH92T62F839A)**

nata a NAPOLI (NA) il 22/12/1992

Diritto di: Proprieta' per 1/6      Regime: bene  
personale (deriva dall'atto 1)

➤ **3. PEPE Alfredo (CF PPELRD39R25F839G)**

nato a NAPOLI (NA) il 25/10/1939

Diritto di: Proprieta' per 4/6 (deriva dall'atto 1)

Catasto terreni

## Visura attuale per immobile

Situazione degli atti informatizzati al **26/02/2025**

**Immobile di catasto terreni****Causali di aggiornamento ed annotazioni****Informazioni riportate negli atti del catasto al 26/02/2025****Dati identificativi:** Comune di **TARANTO (L049A) (TA)** Sezione **TARANTO**  
Foglio **156** Particella **27****Classamento:**Particella divisa in **2** porzioni

Totali particella:

Redditi: dominicale **Euro 241,74**agrario **Euro 122,55**Superficie: **37.179 m<sup>2</sup>****Il reddito dominicale è stato calcolato tenendo conto delle eventuali deduzioni indicate in tabella**

Porzione	AA	AB
Reddito dominicale	Euro 234,99	Euro 6,75
Reddito agrario	Euro 117,49	Euro 5,06
Deduzioni	-	-
Superficie m <sup>2</sup>	35.000	2.179
Qualità	SEMINATIVO	ULIVETO
Classe	1	3

**Ultimo atto di aggiornamento:** TABELLA DI VARIAZIONE del 12/03/2007 Pratica n. TA0097472 in atti dal 12/03/2007 TRASMISSIONE DATI AI SENSI DEL DECRETO 262 DEL 3 OTTOBRE 2006 (n. 22928.1/2007)**Annotazioni:** VARIAZIONE COLTURALE EX D.L. N. 262/06 - QUALITA' DICHIARATA O PARIFICATA A COLTURA PRESENTE NEL QUADRO TARIFFARIO

### > Dati identificativi

Comune di **TARANTO (L049A) (TA)**  
Sezione **TARANTO**  
Foglio **156** Particella **27**

FRAZIONAMENTO del 05/01/1996 in atti dal  
26/08/1996 (n. 33.1/1996)

### > Dati di classamento

Particella divisa in **2** porzioni

Totali particella:

Redditi: dominicale **Euro 241,74**

agrario **Euro 122,55**

Superficie: **37.179 m<sup>2</sup>**

**Il reddito dominicale è stato calcolato tenendo conto delle eventuali deduzioni indicate in tabella**

TABELLA DI VARIAZIONE del 12/03/2007 Pratica n. TA0097472 in atti dal 12/03/2007 TRASMISSIONE DATI AI SENSI DEL DECRETO 262 DEL 3 OTTOBRE 2006 (n. 22928.1/2007)

**Annotazioni:** VARIAZIONE CULTURALE EX D.L. N. 262/06 - QUALITA' DICHIARATA O PARIFICATA A CULTURA PRESENTE NEL QUADRO TARIFFARIO

Porzione	AA	AB
Reddito dominicale	Euro 234,99	Euro 6,75
Reddito agrario	Euro 117,49	Euro 5,06
Deduzioni	-	-
Superficie m <sup>2</sup>	35.000	2.179
Qualità	SEMINATIVO	ULIVETO
Classe	1	3

### > Intestazione attuale dell'immobile - totale intestati: 1

#### > 1. PONARI Giuseppina (CF PNRGPP46S70F839B)

nata a NAPOLI (NA) il 30/11/1946

Diritto di: Proprietà per 1000/1000 (deriva dall'atto 1)

1. DENUNZIA (NEI PASSAGGI PER CAUSA DI MORTE) del 06/08/2000 Pubblico ufficiale PONARI Sede NAPOLI (NA) - CONSOLIDAMENTO DI USUFRUTTO Voltura n. 11511.2/2013 - Pratica n. TA0115224 in atti dal 07/10/2013

Catasto terreni  
**Visura attuale per immobile**  
Situazione degli atti informatizzati al **26/02/2025**



**Immobile di catasto terreni**



**Causali di aggiornamento ed annotazioni**

**Informazioni riportate negli atti del catasto al 26/02/2025**

**Dati identificativi:** Comune di **TARANTO (L049A) (TA)** Sezione **TARANTO**  
Foglio **156** Particella **28**

**Classamento:**

**Redditi:** dominicale **Euro 269,09**  
agrario **Euro 134,55**

Particella con qualità: **SEMINATIVO** di classe **1**  
Superficie: **40.080 m<sup>2</sup>**

**Ultimo atto di aggiornamento:** TABELLA DI VARIAZIONE del 12/03/2007 Pratica n. TA0097473 in atti dal 12/03/2007 TRASMISSIONE DATI AI SENSI DEL DECRETO 262 DEL 3 OTTOBRE 2006 (n. 22929.1/2007)

**Annotazioni:** VARIAZIONE COLTURALE EX D.L. N. 262/06 - QUALITA' DICHIARATA O PARIFICATA A COLTURA PRESENTE NEL QUADRO TARIFFARIO

**> Dati identificativi**

Comune di **TARANTO (L049A) (TA)**  
Sezione **TARANTO**  
Foglio **156** Particella **28**

FRAZIONAMENTO del 05/01/1996 in atti dal 26/08/1996 (n. 33.1/1996)

**> Dati di classamento**

**Redditi:** dominicale **Euro 269,09**  
agrario **Euro 134,55**  
Particella con qualità: **SEMINATIVO** di classe **1**  
Superficie: **40.080 m<sup>2</sup>**

TABELLA DI VARIAZIONE del 12/03/2007 Pratica n. TA0097473 in atti dal 12/03/2007 TRASMISSIONE DATI AI SENSI DEL DECRETO 262 DEL 3 OTTOBRE 2006 (n. 22929.1/2007)

**Annotazioni:** VARIAZIONE COLTURALE EX D.L. N. 262/06 - QUALITA' DICHIARATA O PARIFICATA A COLTURA PRESENTE NEL QUADRO TARIFFARIO



➤ **Intestazione attuale dell'immobile - totale intestati: 3**

---

- |  |   |
|--|---|
| <p>➤ <b>1. COSIGLI Annamaria</b><br/><b>(CF CSGNMR45C67F839U)</b><br/>nata a NAPOLI (NA) il 27/03/1945<br/>Diritto di: Proprieta' per 1/3 (deriva dall'atto 1)</p> <p>➤ <b>2. CASIGLI Annamaria</b><br/><b>(CF CSGNMR45C67F839U)</b><br/>nata a NAPOLI (NA) il 27/03/1945<br/>Diritto di: Proprieta' per 1/6 (deriva dall'atto 2)</p> <p>➤ <b>3. PONARI Andrea</b><br/><b>(CF PNRNDR76M02F839Z)</b><br/>nato a NAPOLI (NA) il 02/08/1976<br/>Diritto di: Proprieta' per 1/2 (deriva dall'atto 2)</p> | <p>1. DENUNZIA (NEI PASSAGGI PER CAUSA DI MORTE) del 06/08/2000 Pubblico ufficiale PONARI Sede NAPOLI (NA) - CONSOLIDAMENTO DI USUFRUTTO Voltura n. 11511.3/2013 - Pratica n. TA0115224 in atti dal 07/10/2013</p> <p>2. SUCCESSIONE EX LEGE di PONARI ALESSANDRA del 15/09/2019 Sede ROMA (RM) Registrazione Volume 88888 n. 120871 registrato in data 21/04/2020 - Trascrizione n. 5709.2/2020 Reparto PI di TARANTO in atti dal 28/04/2020</p> |
|--|---|
-

Catasto terreni

## Visura attuale per immobile

Situazione degli atti informatizzati al **26/02/2025**

**Immobile di catasto terreni****Causali di aggiornamento ed annotazioni****Informazioni riportate negli atti del catasto al 26/02/2025****Dati identificativi:** Comune di **TARANTO (L049A) (TA)** Sezione **TARANTO**  
Foglio **156** Particella **36****Classamento:**Particella divisa in **3** porzioni

Totali particella:

Redditi: dominicale **Euro 991,96**agrario **Euro 508,96**Superficie: **114.828 m<sup>2</sup>****Il reddito dominicale è stato calcolato tenendo conto delle eventuali deduzioni indicate in tabella**

Porzione	A	B	C
Reddito dominicale	Euro 424,44	Euro 416,16	Euro 151,36
Reddito agrario	Euro 212,22	Euro 195,84	Euro 100,90
Deduzioni	-	-	-
Superficie m <sup>2</sup>	63.217	23.700	27.911
Qualità	SEMINATIVO	VIGNETO	ULIVETO
Classe	1	2	1

**Ultimo atto di aggiornamento:** VARIAZIONE D'UFFICIO del 20/03/1980 Pratica n. TA0070467 in atti dal 08/04/2008 IST. PROT. N. 70438 DEL 08/04/2008 PER OMESSA REGISTRAZ. DEL TIPO DI FRAZ. N. 62 DEL 20/03/1980. (n. 813.1/2008)**Annotazioni:** VARIA DI SUPERF. CON LE P.LLE 14 , 15 E 16 PER OMESSA REGISTRAZIONE DEL TIPO DI FRAZIONAMENTO PROT. N. 62 DEL 20/03/1980.

### > Dati identificativi

Comune di **TARANTO (L049A) (TA)**  
Sezione **TARANTO**  
Foglio **156** Particella **36**

FRAZIONAMENTO del 17/01/2002 Pratica n. 7134 in  
atti dal 24/01/2002 (n. 123.1/2002)

### > Dati di classamento

Particella divisa in **3** porzioni  
Totali particella:  
Redditi: dominicale **Euro 991,96**  
          agrario **Euro 508,96**  
Superficie: **114.828 m<sup>2</sup>**

**Il reddito dominicale è stato calcolato tenendo  
conto delle eventuali deduzioni indicate in  
tabella**

TABELLA DI VARIAZIONE del 12/03/2007 Pratica n.  
TA0097475 in atti dal 12/03/2007 TRASMISSIONE  
DATI AI SENSI DEL DECRETO 262 DEL 3 OTTOBRE  
2006 (n. 22931.1/2007)

Porzione	A	B	C
Reddito dominicale	Euro 424,44	Euro 416,16	Euro 151,36
Reddito agrario	Euro 212,22	Euro 195,84	Euro 100,90
Deduzioni	-	-	-
Superficie m <sup>2</sup>	63.217	23.700	27.911
Qualità	SEMINATIVO	VIGNETO	ULIVETO
Classe	1	2	1

### > Altre variazioni

VARIAZIONE D'UFFICIO del 20/03/1980 Pratica n.  
TA0070467 in atti dal 08/04/2008 IST. PROT. N. 70438  
DEL 08/04/2008 PER OMESSA REGISTRAZ. DEL  
TIPO DI FRAZ. N. 62 DEL 20/03/1980. (n. 813.1/2008)

**Annotazioni:** VARIA DI SUPERF. CON LE P.LLE 14 ,  
15 E 16 PER OMESSA REGISTRAZIONE DEL TIPO  
DI FRAZIONAMENTO PROT. N. 62 DEL 20/03/1980.

➤ **Intestazione attuale dell'immobile - totale intestati: 3**

---

➤ **1. FUSCO Gennaro Maria  
(CF FSCGNR98A12F839H)**

nato a NAPOLI (NA) il 12/01/1998

Diritto di: Proprieta' per 1/6      Regime: bene  
personale (deriva dall'atto 1)

1. DENUNZIA (NEI PASSAGGI PER CAUSA DI MORTE) del 23/05/2018 Pubblico ufficiale FUSCO Sede NAPOLI (NA) - UU Sede NAPOLI (NA) Registrazione Volume 9990 n. 1967 registrato in data 20/12/2018 - DICH SUCC LEGITTIMA DI FUSCO SEBASTIANO Voltura n. 536.3/2019 - Pratica n. TA0003361 in atti dal 17/01/2019

➤ **2. FUSCO Maria Chiara  
(CF FSCMCH92T62F839A)**

nata a NAPOLI (NA) il 22/12/1992

Diritto di: Proprieta' per 1/6      Regime: bene  
personale (deriva dall'atto 1)

➤ **3. PEPE Alfredo (CF PPELRD39R25F839G)**

nato a NAPOLI (NA) il 25/10/1939

Diritto di: Proprieta' per 4/6 (deriva dall'atto 1)

Catasto terreni  
**Visura attuale per immobile**  
Situazione degli atti informatizzati al **26/02/2025**



**Immobile di catasto terreni**



**Causali di aggiornamento ed annotazioni**

**Informazioni riportate negli atti del catasto al 26/02/2025**

**Dati identificativi:** Comune di **TARANTO (L049A) (TA)** Sezione **TARANTO**  
Foglio **156** Particella **38**

**Classamento:**

**Redditi:** dominicale **Euro 65,85**  
          agrario **Euro 32,93**

Particella con qualità: **SEMINATIVO** di classe **1**

Superficie: **9.808 m<sup>2</sup>**

**Ultimo atto di aggiornamento:** TABELLA DI VARIAZIONE del 12/03/2007 Pratica n. TA0097477 in atti dal 12/03/2007 TRASMISSIONE DATI AI SENSI DEL DECRETO 262 DEL 3 OTTOBRE 2006 (n. 22933.1/2007)

**> Dati identificativi**

Comune di **TARANTO (L049A) (TA)**  
Sezione **TARANTO**  
Foglio **156** Particella **38**

FRAZIONAMENTO del 17/01/2002 Pratica n. 7134 in atti dal 24/01/2002 (n. 123.1/2002)

**Annotazione di immobile:** PART.LLA GENERATA DA TIPO FRZ. VALIDO AI SOLI FINI ULTIMO COMMA ART.18 LEGGE 47/85. - VARIAZIONE CULTURALE EX D.L. N. 262/06 - QUALITA' DICHIARATA O PARIFICATA A CULTURA PRESENTE NEL QUADRO TARIFFARIO

**> Dati di classamento**

**Redditi:** dominicale **Euro 65,85**  
          agrario **Euro 32,93**

Particella con qualità: **SEMINATIVO** di classe **1**

Superficie: **9.808 m<sup>2</sup>**

TABELLA DI VARIAZIONE del 12/03/2007 Pratica n. TA0097477 in atti dal 12/03/2007 TRASMISSIONE DATI AI SENSI DEL DECRETO 262 DEL 3 OTTOBRE 2006 (n. 22933.1/2007)

➤ **Intestazione attuale dell'immobile - totale intestati: 3**

---

➤ **1. FUSCO Gennaro Maria  
(CF FSCGNR98A12F839H)**

nato a NAPOLI (NA) il 12/01/1998

Diritto di: Proprieta' per 1/6      Regime: bene  
personale (deriva dall'atto 1)

1. DENUNZIA (NEI PASSAGGI PER CAUSA DI MORTE) del 23/05/2018 Pubblico ufficiale FUSCO Sede NAPOLI (NA) - UU Sede NAPOLI (NA) Registrazione Volume 9990 n. 1967 registrato in data 20/12/2018 - DICH SUCC LEGITTIMA DI FUSCO SEBASTIANO Voltura n. 536.3/2019 - Pratica n. TA0003361 in atti dal 17/01/2019

➤ **2. FUSCO Maria Chiara  
(CF FSCMCH92T62F839A)**

nata a NAPOLI (NA) il 22/12/1992

Diritto di: Proprieta' per 1/6      Regime: bene  
personale (deriva dall'atto 1)

➤ **3. PEPE Alfredo (CF PPELRD39R25F839G)**

nato a NAPOLI (NA) il 25/10/1939

Diritto di: Proprieta' per 4/6 (deriva dall'atto 1)

Catasto terreni  
**Visura attuale per immobile**  
Situazione degli atti informatizzati al **26/02/2025**



**Immobile di catasto terreni**



**Causali di aggiornamento ed annotazioni**

**Informazioni riportate negli atti del catasto al 26/02/2025**

**Dati identificativi:** Comune di **TARANTO (L049A) (TA)** Sezione **TARANTO**  
Foglio **157** Particella **7**

**Classamento:**

**Redditi:** dominicale **Euro 418,89 Lire 811.089**  
agrario **Euro 232,72 Lire 450.605**

Particella con qualità: **SEMINATIVO** di classe **3**

Superficie: **90.121 m²**

**Ultimo atto di aggiornamento:** REVISIONE DI ELEMENTI CENSUARI in atti dal 23/08/1993 COME DA MODELLO 26 (n. 6564.1/1990)

**> Dati identificativi**

Comune di **TARANTO (L049A) (TA)**  
Sezione **TARANTO**  
Foglio **157** Particella **7**  
Partita: **223604**

Impianto meccanografico del 26/01/1978

**> Dati di classamento**

**Redditi:** dominicale **Euro 418,89 Lire 811.089**  
agrario **Euro 232,72 Lire 450.605**  
Particella con qualità: **SEMINATIVO** di classe **3**  
Superficie: **90.121 m²**

REVISIONE DI ELEMENTI CENSUARI in atti dal 23/08/1993 COME DA MODELLO 26 (n. 6564.1/1990)

**> Intestazione attuale dell'immobile - totale intestati: 1**

**> 1. PALMIERI Maurizio**  
**(CF PLMMRZ74T02E205J)**

nato a GROTTAGLIE (TA) il 02/12/1974  
Diritto di: Proprieta' per 1000/1000 (deriva dall'atto 1)

1. Atto del 24/10/1996 Pubblico ufficiale NOT.TROISE MANGONI Sede TARANTO (TA) Repertorio n. 57936 - UR Sede TARANTO (TA) Registrazione n. 7326 registrato in data 31/10/1996 - Voltura n. 5206.1/1996 in atti dal 07/11/1996



Direzione Provinciale di Taranto  
Ufficio Provinciale - Territorio  
Servizi Catastali

Data: **26/02/2025**  
Ora: **10:25:14**  
Numero Pratica: **T112206/2025**  
Pag: **2 - Fine**

*Visura telematica*



Catasto terreni  
**Visura attuale per immobile**  
Situazione degli atti informatizzati al **26/02/2025**



**Immobile di catasto terreni**



**Causali di aggiornamento ed annotazioni**

**Informazioni riportate negli atti del catasto al 26/02/2025**

**Dati identificativi:** Comune di **TARANTO (L049A) (TA)** Sezione **TARANTO**  
Foglio **157** Particella **30**

**Classamento:**

Particella divisa in **3** porzioni

Totali particella:

Redditi: dominicale **Euro 143,09**

          agrario **Euro 71,52**

Superficie: **21.350 m<sup>2</sup>**

**Il reddito dominicale è stato calcolato tenendo conto delle eventuali deduzioni indicate in tabella**

Porzione	AA	AB	AC
Reddito dominicale	Euro 142,22	Euro 0,67	Euro 0,20
Reddito agrario	Euro 71,11	Euro 0,31	Euro 0,10
Deduzioni	-	-	-
Superficie m <sup>2</sup>	21.183	38	129
Qualità	SEMINATIVO	VIGNETO	PASCOLO
Classe	1	2	1

**Ultimo atto di aggiornamento:** TABELLA DI VARIAZIONE del 15/06/2016 Pratica n. TA0117849 in atti dal 16/12/2016 TRASMISSIONE DATI AGEA AI SENSI DEL DL 3.10.2006 N. 262 (n. 9511.1/2016)

**Annotazioni:** Variazione colturale eseguita ai sensi del DI 3.10.2006 n. 262, convertito con modificazioni nella legge 24.11.2006 n. 286 e successive modificazioni (anno 2016) - Eseguita a seguito di dichiarazione resa il 15/06/2016 all'Organismo Pagatore AGEA con la domanda AGEA.ADU.2016.1055031 (Scheda validazione/fascicolo prot. n. AGEA.CAA1292.2016.0000697)

> **Dati identificativi**

Comune di **TARANTO (L049A) (TA)**  
Sezione **TARANTO**  
Foglio **157** Particella **30**

Impianto meccanografico del 26/01/1978

> **Dati di classamento**

Particella divisa in **3** porzioni  
Totali particella:  
Redditi: dominicale **Euro 143,09**  
          agrario **Euro 71,52**

Superficie: **21.350 m<sup>2</sup>**

**Il reddito dominicale è stato calcolato tenendo conto delle eventuali deduzioni indicate in tabella**

Porzione	AA	AB	AC
Reddito dominicale	Euro 142,22	Euro 0,67	Euro 0,20
Reddito agrario	Euro 71,11	Euro 0,31	Euro 0,10
Deduzioni	-	-	-
Superficie m <sup>2</sup>	21.183	38	129
Qualità	SEMINATIVO	VIGNETO	PASCOLO
Classe	1	2	1

TABELLA DI VARIAZIONE del 15/06/2016 Pratica n. TA0117849 in atti dal 16/12/2016 TRASMISSIONE DATI AGEA AI SENSI DEL DL 3.10.2006 N. 262 (n. 9511.1/2016)

**Annotazioni:** Variazione culturale eseguita ai sensi del DI 3.10.2006 n. 262, convertito con modificazioni nella legge 24.11.2006 n. 286 e successive modificazioni (anno 2016) - Eseguita a seguito di dichiarazione resa il 15/06/2016 all'Organismo Pagatore AGEA con la domanda AGEA.ADU.2016.1055031 (Scheda validazione/fascicolo prot. n. AGEA.CAA1292.2016.0000697)

➤ **Intestazione attuale dell'immobile - totale intestati: 5**

---

➤ **1. IODICE Antonio (CF DCINTN46M07F839K)**  
nato a NAPOLI (NA) il 07/08/1946  
Diritto di: Proprieta' per 3/9 (deriva dall'atto 1)

1. DENUNZIA (NEI PASSAGGI PER CAUSA DI MORTE) del 12/05/2007 - US Sede NAPOLI (NA) Registrazione Volume 78 n. 1527 registrato in data 01/12/2008 - SUCCESSIONE IODICE RAFFAELLA Voltura n. 4395.1/2009 - Pratica n. TA0054740 in atti dal 06/04/2009

➤ **2. IODICE Ida (CF DCIDIA41T57F839O)**  
nata a NAPOLI (NA) il 17/12/1941  
Diritto di: Proprieta' per 3/9 (deriva dall'atto 1)

➤ **3. MICCIO Carlo (CF MCCCRL76C23F839B)**  
nato a NAPOLI (NA) il 23/03/1976  
Diritto di: Proprieta' per 1/9 (deriva dall'atto 1)

➤ **4. MICCIO Diego (CF MCCDGI72M09F839B)**  
nato a NAPOLI (NA) il 09/08/1972  
Diritto di: Proprieta' per 1/9 (deriva dall'atto 1)

➤ **5. MICCIO Giovanni (CF MCCGNN38T09I754X)**  
nato a SIRACUSA (SR) il 09/12/1938  
Diritto di: Proprieta' per 1/9 (deriva dall'atto 1)

Catasto terreni  
**Visura attuale per immobile**  
Situazione degli atti informatizzati al **26/02/2025**



**Immobile di catasto terreni**



**Causali di aggiornamento ed annotazioni**

**Informazioni riportate negli atti del catasto al 26/02/2025**

**Dati identificativi:** Comune di **TARANTO (L049A) (TA)** Sezione **TARANTO**

Foglio **157** Particella **77**

**Classamento:**

**Redditi:** dominicale **Euro 195,79**

agrario **Euro 92,14**

Particella con qualità: **VIGNETO** di classe **2**

Superficie: **11.150 m<sup>2</sup>**

**Ultimo atto di aggiornamento:** TABELLA DI VARIAZIONE del 14/12/2007 Pratica n. TA0343256 in atti dal 14/12/2007 TRASMISSIONE DATI AGEA AI SENSI DEL DL 3.10.2006 N.262 (n. 70827.1/2007)

**Annotazioni:** VARIAZIONE CULTURALE ESEGUITA AI SENSI DEL DL 3.10.2006 N. 262, CONVERTITO CON MODIFICAZIONI NELLA LEGGE 24.11.2006 N. 286 (ANNO 2007) - QUALITA' DICHIARATA O PARIFICATA A CULTURA PRESENTE NEL QUADRO TARIFFARIO DEL COMUNE

**> Dati identificativi**

Comune di **TARANTO (L049A) (TA)**

Sezione **TARANTO**

Foglio **157** Particella **77**

Impianto meccanografico del 26/01/1978

**> Dati di classamento**

**Redditi:** dominicale **Euro 195,79**

agrario **Euro 92,14**

Particella con qualità: **VIGNETO** di classe **2**

Superficie: **11.150 m<sup>2</sup>**

TABELLA DI VARIAZIONE del 14/12/2007 Pratica n. TA0343256 in atti dal 14/12/2007 TRASMISSIONE DATI AGEA AI SENSI DEL DL 3.10.2006 N.262 (n. 70827.1/2007)

**Annotazioni:** VARIAZIONE CULTURALE ESEGUITA AI SENSI DEL DL 3.10.2006 N. 262, CONVERTITO CON MODIFICAZIONI NELLA LEGGE 24.11.2006 N. 286 (ANNO 2007) - QUALITA' DICHIARATA O PARIFICATA A CULTURA PRESENTE NEL QUADRO TARIFFARIO DEL COMUNE

➤ **Intestazione attuale dell'immobile - totale intestati: 1**

---

➤ **1. SANTORO Francesco  
(CF SNTFNC71H14E205D)**

nato a GROTTAGLIE (TA) il 14/06/1971  
Diritto di: Proprieta' per 1/1 (deriva dall'atto 1)

1. VOLTURA D'UFFICIO del 17/01/2003 Pubblico  
ufficiale TROISE MANGONI Sede MOTTOLA (TA)  
Repertorio n. 65869 - TRASCRIZIONE 1077/2003  
Voltura n. 3244.1/2006 - Pratica n. TA0029331 in atti  
dal 14/02/2006

---

*Visura telematica*

Catasto terreni  
**Visura attuale per immobile**  
Situazione degli atti informatizzati al **26/02/2025**



**Immobile di catasto terreni**



**Causali di aggiornamento ed annotazioni**

**Informazioni riportate negli atti del catasto al 26/02/2025**

**Dati identificativi:** Comune di **TARANTO (L049A) (TA)** Sezione **TARANTO**

Foglio **157** Particella **134**

**Classamento:**

**Redditi:** dominicale **Euro 244,71**

agrario **Euro 115,16**

Particella con qualità: **VIGNETO** di classe **2**

Superficie: **13.936 m<sup>2</sup>**

**Ultimo atto di aggiornamento:** TABELLA DI VARIAZIONE del 01/06/2008 Pratica n. TA0196631 in atti dal 15/10/2008 VARIAZIONE DI COLTURA (n. 3355.1/2008)

**Annotazioni:** VARIAZIONE DI QUALITA' SU DICHIARAZIONE DI PARTE

**> Dati identificativi**

Comune di **TARANTO (L049A) (TA)**

Sezione **TARANTO**

Foglio **157** Particella **134**

FRAZIONAMENTO del 16/12/2003 Pratica n. TA0206033 in atti dal 16/12/2003 (n. 2645.1/2003)

**> Dati di classamento**

**Redditi:** dominicale **Euro 244,71**

agrario **Euro 115,16**

Particella con qualità: **VIGNETO** di classe **2**

Superficie: **13.936 m<sup>2</sup>**

TABELLA DI VARIAZIONE del 01/06/2008 Pratica n. TA0196631 in atti dal 15/10/2008 VARIAZIONE DI COLTURA (n. 3355.1/2008)

**Annotazioni:** VARIAZIONE DI QUALITA' SU DICHIARAZIONE DI PARTE

**> Intestazione attuale dell'immobile - totale intestati: 1**

**> 1. LUPO Vincenzo (CF LPUVCN74C26E205J)**

nato a GROTTAGLIE (TA) il 26/03/1974

Diritto di: Proprietà per 1000/1000 (deriva dall'atto 1)

1. Atto del 30/12/2003 Pubblico ufficiale CHIRIZZI Sede GROTTAGLIE (TA) Repertorio n. 36039 registrato in data 03/01/2004 - CV RETT MOD UNICO 112/04 Voltura n. 8199.1/2004 - Pratica n. TA0114725 in atti dal 30/08/2004



Direzione Provinciale di Taranto  
Ufficio Provinciale - Territorio  
Servizi Catastali

Data: **26/02/2025**  
Ora: **10:24:11**  
Numero Pratica: **T111166/2025**  
Pag: **2 - Fine**

*Visura telematica*

Catasto terreni  
**Visura attuale per immobile**  
Situazione degli atti informatizzati al **26/02/2025**



**Immobile di catasto terreni**



**Causali di aggiornamento ed annotazioni**

**Informazioni riportate negli atti del catasto al 26/02/2025**

**Dati identificativi:** Comune di **TARANTO (L049A) (TA)** Sezione **TARANTO**  
Foglio **157** Particella **137**

**Classamento:**

**Redditi:** dominicale **Euro 0,39**  
          agrario **Euro 0,20**

Particella con qualità: **PASCOLO** di classe **1**

Superficie: **254 m²**

**Ultimo atto di aggiornamento:** FRAZIONAMENTO del 16/12/2003 Pratica n. TA0206033 in atti dal 16/12/2003 (n. 2645.1/2003)

**> Dati identificativi**

Comune di **TARANTO (L049A) (TA)**  
Sezione **TARANTO**  
Foglio **157** Particella **137**

FRAZIONAMENTO del 16/12/2003 Pratica n.  
TA0206033 in atti dal 16/12/2003 (n. 2645.1/2003)  
**Annotazione di immobile:** SR

**> Dati di classamento**

**Redditi:** dominicale **Euro 0,39**  
          agrario **Euro 0,20**

Particella con qualità: **PASCOLO** di classe **1**

Superficie: **254 m²**

FRAZIONAMENTO del 16/12/2003 Pratica n.  
TA0206033 in atti dal 16/12/2003 (n. 2645.1/2003)



➤ **Intestazione attuale dell'immobile - totale intestati: 5**

---

➤ **1. IODICE Antonio (CF DCINTN46M07F839K)**  
nato a NAPOLI (NA) il 07/08/1946  
Diritto di: Proprieta' per 1/3 (deriva dall'atto 1)

1. VOLTURA D'UFFICIO del 12/05/2007 Repertorio n. 499 - RETTIFICA INTESTAZIONE Voltura n. 21561.1/2024 - Pratica n. TA0121782 in atti dal 25/10/2024

➤ **2. IODICE Ida (CF DCIDIA41T57F839O)**  
nata a NAPOLI (NA) il 17/12/1941  
Diritto di: Proprieta' per 1/3 (deriva dall'atto 1)

➤ **3. MICCIO Carlo (CF MCCCRL76C23F839B)**  
nato a NAPOLI (NA) il 23/03/1976  
Diritto di: Proprieta' per 1/9 (deriva dall'atto 1)

➤ **4. MICCIO Diego (CF MCCDGI72M09F839B)**  
nato a NAPOLI (NA) il 09/08/1972  
Diritto di: Proprieta' per 1/9 (deriva dall'atto 1)

➤ **5. MICCIO Giovanni (CF MCCGNN38T09I754X)**  
nato a SIRACUSA (SR) il 09/12/1938  
Diritto di: Proprieta' per 1/9 (deriva dall'atto 1)

Catasto terreni  
**Visura attuale per immobile**  
Situazione degli atti informatizzati al 26/02/2025



Immobile di catasto terreni



Causali di aggiornamento ed annotazioni

**Informazioni riportate negli atti del catasto al 26/02/2025**

**Dati identificativi:** Comune di **TARANTO (L049A) (TA)** Sezione **TARANTO**  
Foglio **157** Particella **140**

**Classamento:**

Particella divisa in **2** porzioni

Totali particella:

Redditi: dominicale **Euro 391,86**

agrario **Euro 185,02**

Superficie: **24.224** m<sup>2</sup>

**Il reddito dominicale è stato calcolato tenendo conto delle eventuali deduzioni indicate in tabella**

Porzione	AA	AB
Reddito dominicale	Euro 20,74	Euro 371,12
Reddito agrario	Euro 10,37	Euro 174,65
Deduzioni	-	-
Superficie m <sup>2</sup>	3.089	21.135
Qualità	SEMINATIVO	VIGNETO
Classe	1	2

**Ultimo atto di aggiornamento:** TABELLA DI VARIAZIONE del 17/06/2020 Pratica n. TA0081611 in atti dal 23/11/2020 TRASMISSIONE DATI AGEA AI SENSI DEL DL 3.10.2006 N. 262 (n. 19723.1/2020)

**Annotazioni:** Variazione colturale eseguita ai sensi del DI 3.10.2006 n. 262, convertito con modificazioni nella legge 24.11.2006 n. 286 e successive modificazioni (anno 2020) - Eseguita a seguito di dichiarazione resa il 17/06/2020 all'Organismo Pagatore AGEA con la domanda AGEA.ADU.2020.0900776 (Scheda validazione/fascicolo prot. n. AGEA.CAA4095.2020.0000672)

### > Dati identificativi

Comune di **TARANTO (L049A) (TA)**  
Sezione **TARANTO**  
Foglio **157** Particella **140**

FRAZIONAMENTO del 16/12/2003 Pratica n.  
TA0206026 in atti dal 16/12/2003 (n. 2653.1/2003)

### > Dati di classamento

Particella divisa in **2** porzioni

Totali particella:

Redditi: dominicale **Euro 391,86**

agrario **Euro 185,02**

Superficie: **24.224 m<sup>2</sup>**

**Il reddito dominicale è stato calcolato tenendo conto delle eventuali deduzioni indicate in tabella**

Porzione	AA	AB
Reddito dominicale	Euro 20,74	Euro 371,12
Reddito agrario	Euro 10,37	Euro 174,65
Deduzioni	-	-
Superficie m <sup>2</sup>	3.089	21.135
Qualità	SEMINATIVO	VIGNETO
Classe	1	2

TABELLA DI VARIAZIONE del 17/06/2020 Pratica n.  
TA0081611 in atti dal 23/11/2020 TRASMISSIONE  
DATI AGEA AI SENSI DEL DL 3.10.2006 N. 262 (n.  
19723.1/2020)

**Annotazioni:** Variazione culturale eseguita ai sensi del  
DL 3.10.2006 n. 262, convertito con modificazioni nella  
legge 24.11.2006 n. 286 e successive modificazioni  
(anno 2020) - Eseguita a seguito di dichiarazione resa  
il 17/06/2020 all'Organismo Pagatore AGEA con la  
domanda AGEA.ADU.2020.0900776 (Scheda validazione/  
fascicolo prot. n. AGEA.CAA4095.2020.0000672)

### > Intestazione attuale dell'immobile - totale intestati: 1

#### > 1. CRESCENTE Vincenzo (CF CRSVCN84A22E205W)

nato a GROTTAGLIE (TA) il 22/01/1984

Diritto di: Proprietà per 1/1 (deriva dall'atto 1)

1. Atto del 30/12/2014 Pubblico ufficiale RINALDI  
ARCANGELO Sede MARTINA FRANCA (TA)  
Repertorio n. 100395 - DONAZIONE ACCETTATA Nota  
presentata con Modello Unico n. 518.1/2015 Reparto  
PI di TARANTO in atti dal 15/01/2015

Piano Particellare di Esproprio Centrale Fotovoltaica Grottaglie OPERE DI CONNESSIONE DA CABINA GENERALE MT A CP TARANTO NORD SEZMT ANALISI DELLA VIABILITA'							
Fg	P.Ila	Comune	Lunghezza tratto cavidotto (m)	Larghezza viabilità (m)	Tipologia di viabilità	Viabilità carrabile SI/NO	Note
16	11	GROTTAGLIE	19,85	-	-	NO	porzione su terreno per accesso alla cabina di consegna
16	115	GROTTAGLIE	5,53	-	-	NO	porzione su terreno per accesso alla cabina di consegna
16	171	GROTTAGLIE	251,95	> 4m	asfaltata	SI	tratto di cavidotto su Strada vicinale Pezza Liuzzi
16	172	GROTTAGLIE					
16	173	GROTTAGLIE					
-	-	GROTTAGLIE	363,88	> 4m	asfaltata	SI	tratto di cavidotto su Strada vicinale Monte
-	-	TARANTO	50,28	> 4m	asfaltata		
156	38	TARANTO	1625,56	> 4m	sterrata	SI	tratto di cavidotto su Strada vicinale Le Vetrieli Abadia.  Nel tratto iniziale la viabilità esistente non coincide con quanto riportato nel mappale 157 del Comune di Taranto.
156	27	TARANTO					
156	28	TARANTO					
156	36	TARANTO					
156	16	TARANTO					
157	7	TARANTO					
157	140	TARANTO					
157	134	TARANTO					
157	137	TARANTO					
157	30	TARANTO					
157	77	TARANTO					
-	-	TARANTO	13,29	> 4m	asfaltata	SI	Attraversamento SP Montemesola-Grottaglie
-	-	TARANTO	1112,52	> 4m	asfaltata/sterrata	SI	tratto di cavidotto su Strada vicinale Le Vetreli Abadia.
-	-	TARANTO	1373,67	> 4m	asfaltata	SI	tratto di cavidotto su Strada vicinale Levrano delle Monache Vitrieti.
153	190	TARANTO	4,76	-	-	NO	porzione su terreno per accesso alla cabina di sezionamento
153	207	TARANTO	2,85				
-	-	TARANTO	1948,72	> 4m	sterrata	SI	tratto di cavidotto su Strada vicinale Levrano delle Monache Vitrieti.
-	-	TARANTO	781,96	> 4m	asfaltata	SI	tratto di cavidotto su Regio Tratturello Tarantino
-	-	TARANTO	566,28	> 4m	asfaltata	SI	tratto di cavidotto su strada
148	4	TARANTO	742,05	> 4m	asfaltata	SI	tratto di cavidotto su strada
148	44	TARANTO	96,23	> 4m	sterrata	SI	tratto di cavidotto su strada sterrata
148	42	TARANTO	283,53				
147	45	TARANTO	51,14				
147	44	TARANTO	29,85				
147	43	TARANTO	28,76				
147	42	TARANTO	27,43				
147	41	TARANTO	27,79				
147	40	TARANTO	26,13				
147	39	TARANTO	25,00				